

**Pärnu linna ja Tori valla eriplaneeringute asukoha eelvaliku
lähteseisukohad ja keskkonnamõju strateegilise hindamise
väljatöötamise kavatsus**

Nimetus: Pärnu linna ja Tori valla eriplaneeringute asukoha eelvaliku lähteseisukohad ja keskkonnamõju strateegilise hindamise väljatöötamise kavatsus

Eriplaneeringute konsultant: **AB Artes Terrae OÜ**
Reg nr 12978320
Tartu maakond, Tartu linn, Tartu linn, Küttri tn 14, 51007
Tel +372 509 1874
E-post heiki@artees.ee

KSH koostaja: **LEMMA OÜ**
Reg nr 11453673
Harju maakond, Tallinn, Kristiine linnaosa, Värvi tn 5, 10621
Tel +372 505 9914
E-post info@lemma.ee

Otsustajad: **Pärnu Linnavalitsus**
Reg nr 75000064
Suur-Sepa 16, Pärnu linn, 80098 Pärnu linn, Pärnu maakond

Tori Vallavalitsus
77000341
Pärnu mnt 12, Sindi linn, Tori vald 86705

Huvitatud isikud: **Enefit Green AS**
Reg nr 11184032
Harju maakond, Tallinn, Kesklinna linnaosa, Lelle tn 22, 11318
Tel +372 5865 4999
E-post info@enefitgreen.ee

Osühing Metsagrupp
Reg nr 10044866
Pärnu maakond, Pärnu linn, Pärnu linn, Papiniidu tn 5, 80010
Tel +372 528 5263
E-post info@metsagrupp.ee, info@sunly.ee

Töö versioon: **24.01.2022**

Sisukord

Sissejuhatus	5
1 Eriplaneeringu asukoha eelvaliku lähteseisukohad	6
1.1 Eesmärk, vajadus ja ülesanded	6
1.2 Eriplaneeringu koostamise korraldus.....	7
1.3 Seosed asjakohaste strateegiliste arengudokumentidega.....	9
1.3.1 Kõrgemalseisvad arengudokumendid	9
1.3.2 Üld- ja teemaplaneeringud.....	11
1.3.3 Kohalikud arengudokumendid	13
2 Keskkonnamõju strateegilise hindamise ulatus ja meetodika	14
2.1 Eesmärk	14
2.2 Meetodika	14
2.3 KSH ruumiline ulatus	16
2.4 Eriplaneeringute ala ülevaade.....	17
2.5 Asjakohaste mõjude selgitamine	25
2.5.1 Mõju bioloogilisele mitmekesisusele ja populatsioonidele, taimedele ning loomadele 26	
2.5.2 Mõju kaitsealadele	28
2.5.3 Mõju Natura 2000 võrgustiku aladele (Natura eelhindamine)	33
2.5.4 Mõju veekvaliteedile ja veerežiimile.....	35
2.5.5 Mõju pinnasele, sh väärtuslikule põllumajandusmaale	35
2.5.6 Mõju väärtuslikule maastikule ja rohevõrgustikule	36
2.5.7 Mõju õhukvaliteedile, sh müra.....	37
2.5.8 Mõju tervisele.....	39
2.5.9 Mõju sotsiaalsetele vajadustele ja varale	41
2.5.10 Mõju maavaravarudele	42
2.5.11 Jäätmeteke	42
2.5.12 Võimalik mõju kultuuripärandile	43
2.5.13 Võimalik mõju kliimamuutustele.....	43
2.5.14 Piiriülese keskkonnamõju esinemise võimalikkus.....	43
2.5.15 Kumulatiivse mõju võimalikkus, arvestades teiste ümbruskonna arendusprojektidega 44	
2.5.16 Muud mõjud	46
2.5.17 Ehitusaegsed mõjud	47
3 Eriplaneeringu osapooled ja KSH ekspertrühm.....	48
4 Kaasatavad ning koostöö tegijad.....	50
5 Ajakava	52
Lisad.....	54
Lisa 1 – Laekunud arvamused ja nende arvestamise koondtabel.....	54
Lisa 2 – Avaliku arutelu protokoll	74

Töös kasutatavad lühendid:

DL – detailne lahendus

EELIS – Eesti Looduse Infosüsteem

EP – eriplaneering

ETAK – Eesti topograafia andmekogu

KeHJS – keskkonnamõju hindamise ja keskkonnajuhtimissüsteemi seadus

KOV – kohalik omavalitsus

KSH – keskkonnamõju strateegiline hindamine

LS – lähteseisukohad

PlanS – planeerimisseadus

VTK – väljatöötamise kavatsus

Pärnu linna ja Tori valla eriplaneeringute asukoha eelvaliku lähteseisukohad ja keskkonnamõju strateegilise hindamise väljatöötamise kavatsus. Versioon: 24.01.2022.

Sissejuhatus

Pärnu linna eriplaneeringu ja keskkonnamõju strateegilise hindamise (edaspidi KSH) koostamine algatati Pärnu Linnavalikogu 18.06.2020. a otsusega nr 51 „[Kohaliku omavalitsuse eriplaneeringu ja keskkonnamõju strateegilise hindamise algatamine](#)“. Eriplaneeringu algatamise põhjuseks oli Enefit Green AS 18.03.2020 Pärnu Linnavalitsusele esitatud taotlus algatada kohaliku omavalitsuse eriplaneeringu koostamine ja keskkonnamõjude strateegilise hindamise läbiviimine osal Paikuse osavalla territooriumist. Lisaks oli Metsagrupp OÜ esitanud 03.04.2020 taotluse eriplaneeringu algatamiseks, mille eesmärgiks on kavandada tuulepark. Metsagrupp OÜ taotletav planeeringuala jäi tervenisti Enefit Green AS poolt taotletud planeeringuala sisse.

Tori valla territooriumi osal algatati eriplaneeringu ja keskkonnamõju strateegilise hindamise koostamine Tori Vallavolikogu 19.08.2020. a otsusega nr 252 „[Kohaliku omavalitsuse eriplaneeringu ja keskkonnamõju strateegilise hindamise algatamine](#)“. Eriplaneeringu algatamise põhjuseks oli Enefit Green AS 15.06.2020 kirjaga nr TO-JUH-6/114 Tori Vallavalitsusele esitatud taotlus algatada osal Tori valla territooriumil kohaliku omavalitsuse eriplaneeringu koostamine ja sellega seotud keskkonnamõjude strateegiline hindamine.

Eriplaneeringut koostatakse tuuleparkide ja nende toimimiseks vajaliku taristu kavandamiseks.

Käesolev dokument sisaldab endas eriplaneeringu asukoha eelvaliku etapi lähteseisukohti (edaspidi LS) ja keskkonnamõju strateegilise hindamise (edaspidi KSH) väljatöötamise kavatsust (edaspidi VTK). Tegu on lähtedokumentiga, mis on aluseks eriplaneeringu asukoha eelvaliku otsuse ja KSH asukoha eelvaliku aruande koostamiseks.

Dokument on koostatud arendajate (Enefit Green AS, Metsagrupp OÜ), Tori Vallavalitsuse ametnike, Pärnu Linnavalitsuse ametnike ja riigihankega leitud eriplaneeringu asukoha eelvaliku ja selle KSH koostamise konsultantide AB Artes Terrae OÜ ja LEMMA OÜ koostöös. Igaühel on õigus esitada ettepanekuid käesoleva dokumendi täiendamiseks.

Planeeringu lähteseisukohad on dokument, milles planeeringu koostamise korraldaja kirjeldab planeeringu koostamise vajadust, eesmärki ja ülesandeid, mida planeeringuga kavatakse lahendada, esitab planeeringu koostamise eeldatava ajakava ning annab ülevaate planeeringu koostamiseks vajalike uuringute tegemisest ja planeeringu koostamisse kaasatavatest isikutest.

KSH VTK on lähtekava keskkonnamõju strateegilise hindamise asukohavaliku etapi läbiviimiseks. VTKs märgitakse keskkonnamõju hindamise ulatus ja eeldatav ajakava ning planeeringu rakendamisega eeldatavalt kaasneda võiv oluline keskkonnamõju, sealhulgas mõju inimese tervisele, piiriülese keskkonnamõju esinemise võimalikkus, võimalik mõju Natura 2000 võrgustiku alale ja muu planeeringu koostamise korraldajale teadaolev asjasse puutuv teave. **Asukohavaliku mõjude hindamise tulemused esitatakse KSH I etapi aruandes.**

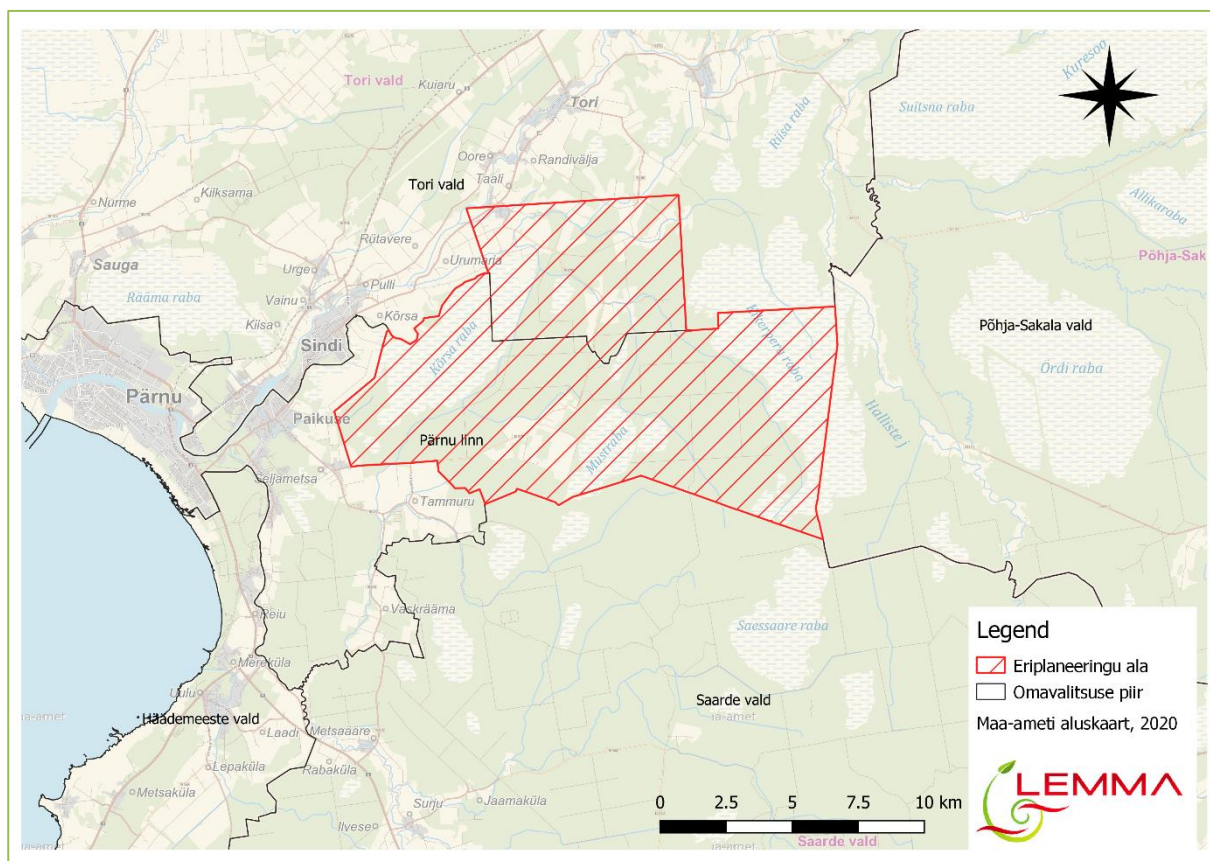
1 Eriplaneeringu asukoha eelvaliku lähteseisukohad

1.1 Eesmärk, vajadus ja ülesanded

Eriplaneeringu koostamise vajadus tuleneb asjaolust, et Pärnu Linnavolikogu 18.06.2020. a otsusega nr 51 ja Tori Vallavolikogu 19.08.2020. a otsusega nr 252 on eriplaneeringud algatatud. Algamise otsused põhinevad Enefit Green AS ja Metsagrupp OÜ taotlustele.

Tuulepargi rajamise kaudsem vajadus tuleneb Eesti riigi kliima- ja energiapoliitikast. Eesti pikaajaline eesmärk on minna üle vähese süsinikuheitega majandusele, mis tähendab järk-järgult eesmärgipärast majandus- ja energiasüsteemi ümberkujundamist ressursitõhusamaks, tootlikumaks ja keskkonnahoidlikumaks.

Pärnu linnas on eriplaneeringu koostamise eesmärgiks on selgitada välja sobiv ala elektrituulikute parki rajamiseks ning määrata tuulikuparki kommunikatsioonidele sobiv paigutus. Hinnanguline elektrituulikute parki suurus on 800 ha, millele soovitakse kavandada kuni 7 tuulikut kõrgusega kuni 290 m. Tori vallas on eriplaneeringu koostamise eesmärgiks välja selgitada sobiv ala elektrituulikute parki rajamiseks Tori valla kaguosas ning määrata tuulikuparki kommunikatsioonidele sobiv paigutus. Hinnanguline elektrituulikute parki suurus on ligikaudu 150 ha, millele soovitakse kavandada kuni 4 tuulikut kõrgusega kuni 290 m. Tuulepargi liitumine on kavandatud 110 kV alajaama ning tuulepargi ja alajaama vahelise õhuliini pikkus on kuni 15 km. Mõlemasse valda kavandatud tuulepark peab moodustama ühtse terviku.



Joonis 1. Eriplaneeringute ala paiknemine Pärnu linnas ja Tori vallas.

Eelneva alusel on mõlema omavalitsuse eriplaneeringud algatatud tuulepargi ja selle toimimiseks vajaliku taristu kavandamiseks. Eriplaneeringute alad on üksteisega külgnevad, seega koostatakse neile keskkonnamõju strateegiline hindamine ühiselt. Eriplaneeringuid koostatakse õiguslikult

Pärnu linna ja Tori valla eriplaneeringute asukoha eelvaliku lähteseisukohad ja keskkonnamõju strateegilise hindamise väljatöötamise kavatsus. Versioon: 24.01.2022.

mõlemas omavalitsuses eraldi (Pärnu linn ja Tori vald seavad õiguslikud tingimused oma territooriumil kumbki oma õigusliku otsusega), kuid praktiliselt ühildatakse tegevusi võimalikult palju.

Vastavalt eriplaneeringute ja selle KSH asukohavaliku etapi koostamiseks korraldatud riigihanke 231259 tehnilisele kirjeldusele otsitakse eriplaneeringutega sobivat asukohta tuulepargile, mille põhiparameetrid on järgmised:

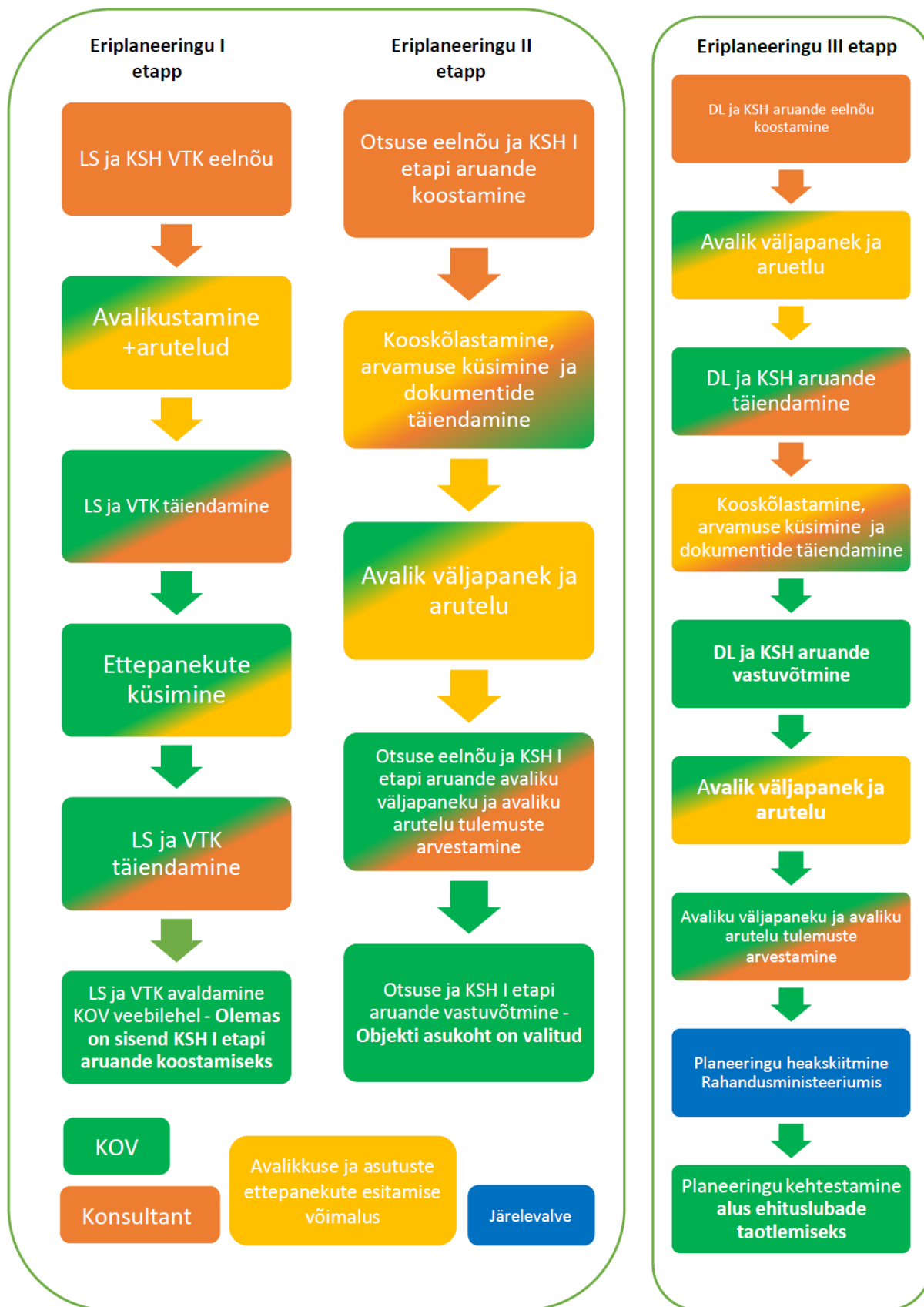
- Tuulepark koosneb kuni 12-st kuni 290 m kõrgustest tuulegeneraatoritest, tuuleparki teenindavatest teedest, pargisisest elektrivõrgust ja alajaama(de)st.
- Tuuliku kaugus lähimast elamust võimalusel alates 1 km või müranormi piirides, v.a kui tuulik asub lähemal kui 1 km omaniku nõusolekul.
- Planeeritav tuulepark võib koosneda ka mitmest eraldiseisvast elektrituulikute grupist (tuulepargist) samal eelvaliku alal, millel on eraldi liitumispunkt, elektri- ja sidevõrk ning vajadusel ka juurdepääsuteede võrk.
- Liitumine toimub 110 kV alajaama. Tuulepargi alajaama ja elektrivõrguga liitumispunkti vahelise õhuliini pikkus võib olla kuni 15 km.
- Arvestada tuleb keskkonnakaitseliste piirangutega, lähtudes piirangute selekteerimisel seejuures konkreetse kaitsealuse objekti kaitse-eesmärgist.

1.2 Eriplaneeringu koostamise korraldus

Vastavalt planeerimisseaduse § 95 lg-le 1 koostatakse kohaliku omavalitsuse (KOV) eriplaneering olulise ruumilise mõjuga ehitise püstitamiseks, kui olulise ruumilise mõjuga ehitise asukoht ei ole üldplaneeringus määratud. Vastavalt Vabariigi Valitsuse 01.10.2015. a määrusele nr 102 „Olulise ruumilise mõjuga ehitiste nimekiri“ punktile 4 loetakse enam kui 30 meetri kõrgustest elektrituulikutest koosnev tuulepark olulise ruumilise mõjuga ehitiseks.

Omavalitsuse eriplaneeringu (EP) koostamine ei ole väga levinud planeeringuvorm. Sellest lähtuvalt on järgnevalt esitatud lühiülevaade antud planeerimisprotsessi toimimisest. Omavalitsuse eriplaneeringu koostamine on kolmest etapist koosnev protsess. Esimese etapina koostatakse eriplaneeringu **lähteseisukohad (LS)** ja **KSH väljatöötamise kavatsus (VTK)**. LS on aluseks eriplaneeringu asukohavaliku otsuse koostamiseks ja VTK on aluseks **KSH asukohavaliku etapi aruande** koostamiseks.

KSH on avalikkuse ja asjaomaste asutuste osalusel strateegilise planeerimisdokumendi elluviimisega kaasneva olulise keskkonnamõju tuvastamiseks, alternatiivsete võimaluste väljaselgitamiseks ning ebasoodsat mõju leevendavate meetmete leidmiseks korraldatav hindamine, mille tulemusi võetakse arvesse strateegilise planeerimisdokumendi koostamisel ja mille kohta koostatakse nõuetekohane aruanne. **KSH eesmärk** on keskkonnamõju hindamise ja keskkonnajuhtimissüsteemi seaduse (KeHJS) kohaselt arvestada keskkonnakaalutlusi strateegilise planeerimisdokumendi koostamisel ning kehtestamisel, tagada kõrgetasemeline keskkonnakaits ja edendada säästvat arengut.



Joonis 2. Omavalitsuse eriplaneeringu menetluse lihtsustatud skeem.

Omavalitsuse eriplaneeringu koostamise teiseks etapiks on VTK alusel **KSH asukohavaliku aruande** koostamine ja selle alusel **asukoha eelvaliku otsuse tegemine**. KSH asukohavaliku etapi aruanne on

Pärnu linna ja Tori valla eriplaneeringute asukoha eelvaliku lähteseisukohad ja keskkonnamõju strateegilise hindamise väljatöötamise kavatsus. Versioon: 24.01.2022.

osa asukohavaliku otsuse sisendist otsustaja jaoks. Etapi tulemiks on otsus, kuhu saab soovitud tuuleparki edasi planeerida. **KSH asukohavaliku etapi aruanne on aluseks eriplaneeringu detailse lahenduse KSH aruande koostamisel.** KSH asukohavaliku etapi aruanne sisaldab lähteandmeid kohaliku omavalitsuse eriplaneeringu KSH aruande detailse lahenduse koostamiseks.

Omavalitsuse eriplaneeringu koostamise kolmandaks etapiks on eriplaneeringu detailse lahenduse (DL) ja selle KSH aruande koostamine. Detailse lahendusega määratakse tuulepargi ja sellega seotud rajatiste ehitusõigused (sh tuulikute arv ja paiknemine alal) ning lahendatakse muud planeerimisseadusest tulenevad ülesanded. Detailse lahenduse KSH aruanne käsitleb kavandatava tegevuse mõjusid detailse lahenduse täpsusastmes.

1.3 Seosed asjakohaste strateegiliste arengudokumentidega

Tuulepargi rajamise vajadus tuleneb Eesti riigi kliima- ja energiapoliitikast. Eesti pikaajaline eesmärk on minna üle vähese süsinikuheitega majandusele, mis tähendab järk-järgult eesmärgipärasest majandus- ja energiasüsteemi ümberkujundamist ressursitõhusamaks, tootlikumaks ja keskkonnahoidlikumaks.

Aastaks 2050 on Eesti sihiks kasvuhoonegaaside heidet vähendada ligi 80 protsenti võrreldes 1990. aasta tasemega. Eesmärgi saavutamiseks peab taastuvate energiaallikate kasutamise osakaal energiatootmisel suurenema aastaks 2050 ligi kolme neljandikuni. Peamisteks taastuenergia allikateks on sealjuures tuuleenergia ja biomass. Eesmärgi täitmiseks peab **tuuleenergia installeeritud võimsus praegusega võrreldes suurenema 5-6 korda.**

Lühemas ajaperspektiivis on Eesti seadnud eesmärgiks saavutada aastaks 2030 taastuvelektri osakaal lõpptarbimisest vähemalt 40%. See eeldab 2030. aastaks võrreldes tänasega tuule- ja päikeseenergia tootmismahtude 4-kordset kasvu.

1.3.1 Kõrgemalseisvad arengudokumendid

Kõrgemalseisvatest arengudokumentidest on olulisemateks Eesti energiamajanduse arengukava 2030+ (ENMAK), Eesti kliimamuutustega kohanemise arengukava aastani 2030, Pärnu maakonnaplaneering 2030+ ja Pärnu maakonna arengustrateegia 2035+. Samatasandilisteks dokumentideks on Pärnu linnas ja Tori vallas kehtivad üldplaneeringud ja arengukava.

1.3.1.1 Kliimapoliitika põhialused aastani 2050¹

Kliimapoliitika põhialused on visioonidokument, milles seatud põhimõtted ja poliitikasuunad viiakse edaspidi ellu valdkondlike arengukavade uuendamisel. Selgesõnaline poliitikasuundade sõnastamine ja jõustamine motiveerib samas suunas tegutsema ka erasektorit ja ühiskonda laiemalt.

Eesti pikaajaline eesmärk on kliimapoliitika põhialuste kohaselt minna üle vähese süsinikuheitega majandusele, mis tähendab järk-järgult eesmärgipärasest majandus- ja energiasüsteemi ümberkujundamist ressursitõhusamaks, tootlikumaks ja keskkonnahoidlikumaks. Aastaks 2050 on Eesti sihiks kasvuhoonegaaside heidet vähendada ligi 80% võrreldes 1990. a tasemega. Selle sihi suunas liikumisel vähendatakse kasvuhoonegaaside heidet 2030. aastaks orienteerivalt 70% ja 2040. aastaks 72% võrreldes 1990. a heitetasemega.

Eriplaneeringuga kavandatav tegevus on kooskõlas Eesti kliimapoliitika põhialustega.

¹ https://ec.europa.eu/clima/sites/lts/lts_ee_en.pdf

1.3.1.2 Eesti energiamajanduse arengukava 2030+ (ENMAK)²

ENMAK kirjeldab Eesti energiapoliitika eesmärgi aastani 2030, energiamajanduse visiooni aastani 2050, üld- ja ala-eesmärgi ning meetmeid nende saavutamiseks. Arengukava üheks eesmärgiks on soodustada taastuvatest energiaallikatest toodetava energia tootmise ja tarbimise osakaalu Eestis.

ENMAK 2030 kohaselt on energiamajanduse kui teisi majandusharusid ja Eesti elanikke teenindava majandusharu ülesandeks tagada energia tarbijatele soodne hind ja keskkonnanõudeid arvestav energia kättesaadavus. Elektrimajandus panustab Eesti majanduse konkurentsivõimesse läbi tagatud varustuskindluse, turupõhiste lõpptarbija elektrihindade ja keskkonnanahoidlike lahenduste kasutamise.

Euroopa energiapoliitika kujundamisel on oluline turupõhise ning valdavalt Euroopa Liidu kohalikel ja taastuvatel energiaallikatel põhineva energiaturu arendamine. ENMAK 2030 kohaselt moodustab aastal 2030 taastuvenergia osakaal Eesti energia lõpptarbimises 50%.

Euroopa Liidu energiajulgeoleku seisukohalt on oluline liikuda imporditud energia sõltuvuselt Euroopa Liidus leiduvate primaarenergia allikate suurema kasutamise poole.

Tuulepargi rajamine on ENMAK-i eesmärkidega kooskõlas. Tuulikute rajamine loob soodsad tingimused taastuvatest energiaallikatest elektri tootmise osakaalu suurenemiseks.

1.3.1.3 Eesti kliimamuutustega kohanemise arengukava aastani 2030³

Kliimamuutustega kohanemise arengukava strateegiliseks eesmärgiks on suurendada Eesti riigi, regionaalse ja kohaliku tasandi valmidust ja võimet kliimamuutuste mõjuga kohanemiseks.

Energeetika ja varustuskindluse eesmärkide seadmisel seab arengukava üheks meetmeks kliimamuutusest tingitud riskide ennetamise energiavõrkudes ja taastuvenergia kasutamisel.

Energiasõltumatuse, varustuskindluse ja energiajulgeoleku valdkonna meetme tegevused on tihedalt seotud Energiamaajanduse arengukavaga aastani 2030, suurendavad energiasõltumatust, energiaga varustuse kindlust ja energiaturvalisust nii praegu kui ka karmistuvate ilmastikuolude ja võimalike äärmuslike ilmastikunähtuste sagenemise korral, seda nii riiklikul kui regionaalsel tasemel. Energiasõltumatuse juhtmõte on sõltumatus energiakandjate impordist, energiatootmisel tuginev kodumaistele kütustele ja eelkõige taastuvatele kütustele ning taastuvenergiaallikate kasutamine ja energiatootmise portfelli mitmekesistamine.

Tuuleparkide rajamine on kooskõlas kliimamuutustega kohanemise arengukava eesmärkidega.

1.3.1.4 Pärnu maakonnaplaneering 2030+⁴

Hetkel kehtiva Pärnu maakonnaplaneering 2030+ koostamisel viidi eelnevalt koostatud „Pärnu maakonna planeeringu tuuleenergeetika teemaplaneering“ maakonnaplaneeringusse sisse muutmata kujul.

Teemaplaneeringuga on Pärnu maakonnas määratud elektrituulikute arenduspiirkonnad ja arendusalad, kuhu edasiste täpsemate planeeringute (kas detailplaneering, üldplaneeringu tuuleenergeetika teemaplaneering või üldplaneering) realiseerimisel on eeldatavasti võimalik elektrituulikute püstitamise.

Teemaplaneeringust tuleb lähtuda juhul, kui soovitakse rajada vähemalt kahest, alates 500 kW võimsusega, elektrituulikust koosnevat elektrivõrku ühendatavat tuuleparki, milles kasutatakse elektrituuliku, mille torn on maksimaalselt 175 m kõrge, rootori labade diameeter kuni 150 m ja elektrituuliku maksimaalne kogukõrgus (koos labadega) 250 m ning ühe elektrituuliku emiteeritav

² https://www.mkm.ee/sites/default/files/enmak_2030.pdf

³ <https://envir.ee/kliimamuutustega-kohanemise-arengukava>

⁴ <https://maakonnaplaneering.ee/142>

Pärnu linna ja Tori valla eriplaneeringute asukoha eelvaliku lähteseisukohad ja keskkonnamõju strateegilise hindamise väljatöötamise kavatsus. Versioon: 24.01.2022.

müratase ei ole tugevam kui 110 dB. **Kõrgemate kui 250 m (kogukõrgus koos labadega) tuulikute kavandamisel tuleb koostada asjakohane üldplaneering või maakonnaplaneering.**

Eriplaneeringu ala ei jää maakonnaplaneeringu kohastesse elektrituulikute arenduspiirkondadesse. Eelnevalt lähtuvalt ei ole võimalik soovivat tuuleparki kavandada detailplaneeringuga, vaid seda saab teha ainult üld- või eriplaneeringu koostamise käigus.

Eriplaneeringu ja KSH koostamisel lähtutakse maakonnaplaneeringuga seatud tuuleenergeetika ruumilise arendamise üldistest põhimõtetest v.a maakonnaplaneeringus määratud arenduspiirkondade paiknemisest.

Eriplaneeringu ülesehitus võimaldab tuulepargi asukoha valikuks ja hilisemal detailse lahenduse koostamisel detailsemat kitsendavate objektide analüüsi kui oli võimalik maakonna teemaplaneeringu täpsusastmes. Sellest lähtuvalt ei ole ka eriplaneeringu koostamise esialgsel kaardianalüüsil lähtutud otseselt maakonnaplaneeringus kasutatud kauguskriteeriumitest looduskaitsealuste objektide suhtes. **KSH VTK toob välja eriplaneeringu alal ja selle läheduses olevad kitsendused, kuid ei sea neile otseselt kauguskriteeriume. Eriplaneeringu edasine analüüs sobivate alade suhtes toimub KSH aruande tasandil.**

Koostatav eriplaneering on kehtivat maakonnaplaneeringut muudev. Edasisel eriplaneeringu ja KSH koostamisel võetakse maakonnaplaneeringu osaks olevas tuuleenergeetika teemaplaneering ja sellele koostatud KSH (koos alusuuringutega) üheks lähtematerjaliks.

1.3.1.5 Pärnu maakonnaplaneeringu teemaplaneering Põhimaantee nr 4 (E67) Tallinn-Pärnu- Ikla (Via Baltica) trassi asukoha täpsustamine km 92,0- 170,0⁵

Teemaplaneeringuga, mis on täna kehtiva planeerimisseaduse kohaselt eriplaneering, on määratud Via Baltica trassikoridor.

Teemaplaneeringuga määratud trassikoridor jääb planeeringuala vahetusse naabrusesse. Eriplaneeringu asukohavaliku tegemisel tuleb arvestada Transpordiameti soovitud kaugusi teemaplaneeringuga planeeritud teedest.

1.3.1.6 Arengustrateegia Pärnumaa 2035+⁶

Pärnu maakonna arengustrateegia on pikaajaline ning tulevikku suunatud plaan. Pärnu maakonna arengustrateegia on senise strateegia ülevaatamise protsessi käigus tekkinud täiustatud ja uue tegevuskavaga strateegia, mis vaatab ajahorisondi – aasta 2035 – taha ja markeerib maakonna soovitud tulevikku, näidates, millistele väljakutsetele on maakonnas oluline keskenduda.

Arengustrateegia seab eesmärgiks kuni aastani 2025 Pärnu maakonna planeeringust ja Lääne maakonnaplaneeringust lähtuvalt **maismaatuulikuparkide rajamise ja uute sobivate alade leidmise ning ettevalmistamise.**

1.3.2 Üld- ja teemaplaneeringud

Käesoleva eriplaneeringu koostamise hetkel on nii Pärnu linnal kui ka Tori vallal uued üldplaneeringud alles koostamisel ning neid ei ole veel avalikustatud. Haldusterritoriaalse korralduse muutmise tulemusena moodustunud Pärnu linna üldplaneeringu kehtestamiseni kehtivad ühinenud Audru, Paikuse, Lavassaare ja Tõstamaa valdade üldplaneeringud nendel territooriumidel, kus need enne ühinemist kehtestati. Haldusterritoriaalse korralduse muutmise tulemusena moodustunud Tori valla üldplaneeringu kehtestamiseni kehtivad ühinenud Are, Sauga ja Tori valdade ning Sindi linna üldplaneeringud nendel territooriumidel, kus need enne ühinemist kehtestati. Eriplaneeringu alal

⁵ <https://maakonnaplaneering.ee/151>

⁶ <https://parnumaa.ee/wp-content/uploads/2020/04/Arengustrateegia-2035.pdf>

kehtivad praegusel ajal (2021. a juuni seisuga) Paikuse valla üldplaneering (Paikuse Vallavolikogu 15.06.2009. a määrus nr 8) ja Tori valla üldplaneering (Tori Vallavolikogu 29.12.2009. a määrus nr 22).

Paikuse valla kehtiv üldplaneering nägi ette Tammuru külas perspektiivse teemaplaneeringu ala võimaliku tuulepargi kavandamiseks.

Tori valla kehtivasse üldplaneeringusse on sisse viidud (kaardile kantud) Pärnu maakonna planeeringuga „Tuuleenergeetika teemaplaneering“ määratud tuuleenergeetika arendusalad ja arenduspiirkonnad, mis ei kattu eriplaneeringu alaga.

Kuna huvitatud isikute poolt rajada soovitava tuulepargi asukohavalikut ei ole tehtud üldplaneeringuga ega kavandata teha koostatava üldplaneeringuga, siis annavad eriplaneering ja selle KSH võimaluse uue potentsiaalse tuulepargi ala väljaselgitamiseks.

1.3.2.1 Pärnu linna uus üldplaneering

Pärnu linna praegust haldusterritooriumit hõlmav üldplaneering on koostamisel. Eriplaneeringu ja üldplaneeringu koostamised on eraldiseisvad protsessid, mis samas arvestavad üksteise toimumisega. Üldplaneeringuga kavandatavat maakasutust võetakse võimaluse korral (vastava teabe olemasolul) arvesse eriplaneeringu koostamisel.

Pärnu linna asustusüksuse üldplaneering 2025+⁷ kehtestati Pärnu Linnavolikogu 20.05.2021 otsusega nr 21. Üldplaneering reguleerib maakasutust ja ehitustingimusi Pärnu linna kui asustusüksuse territooriumil. Üldplaneeringuga hõlmatud territoorium jääb väljaspoole eriplaneeringu ala.

1.3.2.2 Tori valla uus üldplaneering

Tori valla üldplaneering on koostamisel. Eriplaneeringu ja üldplaneeringu koostamised on eraldiseisvad protsessid, mis samas arvestavad üksteise toimumisega. Üldplaneeringuga kavandatavat maakasutust võetakse võimaluse korral (vastava teabe olemasolul) arvesse eriplaneeringu koostamisel.

1.3.2.3 Paikuse tuulepargi teemaplaneering⁸

Pärnu-Tori eriplaneeringu alaga kattub Paikuse tuulepargi teemaplaneeringu ala. Paikuse tuulepargi teemaplaneering on algatatud 15. juuni 2009 Paikuse Vallavolikogu otsusega nr 28. Paikuse Vallavalitsusele AS Elektri Energia laekunud taotluse (06.03.2009) alusel algatati teemaplaneering Paikuse vallas Põlendmaa, Tammuru, Seljametsa ja Vaskrääma külade maa-alal eesmärgiga leida tuulepargi rajamiseks sobiv(ad) asukoht (asukohad), lahendada tehnoõrkude paigutus ning servituutide määramise vajadus. Tuulepargi teemaplaneeringu eesmärgiks on välja selgitada, kas on võimalik rajada planeeringualale kuni 16 MW võimsusega ja kuni 8 tuulikust koosnev kompleks, tagades võimalikult paljude ühiskonnaliikmete vajadusi ja huvisid arvestavad tingimused säästva ja tasakaalustatud ruumilise arengu kujundamiseks, maakasutuseks ning ehitamiseks.

Paikuse Vallavolikogu 16.04.2012 otsusega nr 9 on teemaplaneering "Tuulepargi rajamine Paikuse valda" vastu võetud. Vastuvõtmise järgselt toimusid 2012 ja 2013 aastal teemaplaneeringu avalikustamised ning teemaplaneeringut täiendati, sh lisandus täiendavaid tuulikupositsioone. Teemaplaneering käesoleva ajani kehtestamiseni ei ole jõudnud.

Teemaplaneeringu vastu võetud versiooni alusel kavandatakse viite tuulikut, mille asukohad kattuvad Pärnu-Tori eriplaneeringu alaga. Teemaplaneeringu teadaolevalt kõige värskema (väljatrüki kuupäev 10.04.2013) versiooni kohaselt on kavandatavaid tuulikuid 7. Planeeringuga kavandatavat tegevust käsitletakse eriplaneeringus kui võimalikku koosmõju avaldada võivat tegevust.

⁷ <https://edok.parnu.ee/public/index.aspx?itm=944525&o=924&u=-1&o2=-1&hdr=hp&tbs=all>

⁸ <https://parnu.ee/linnakodanikule/planeerimine-ehitus/planeeringud/teemaplaneeringud/2120-paikuse-valda-tuulepargi-rajamise-teemaplaneering>

Pärnu linna ja Tori valla eriplaneeringute asukoha eelvaliku lähteseisukohad ja keskkonnamõju strateegilise hindamise väljatöötamise kavatsus. Versioon: 24.01.2022.

1.3.3 Kohalikud arengudokumendid

1.3.3.1 Pärnu linna arengukava aastani 2035⁹

Pärnu linna arengukavas aastani 2035 on välja toodud peamised arengueelistused, millest lähtutakse järgneva kümnendi tegevuste kavandamisel ja elluviimisel:

- looduskeskkonna väärtustamine ja hoidmine;
- fookuses on kvaliteetne elukeskkond ja linnaruumi arendus;
- mitmekesine kultuuri- ja spordielu toetab kohaliku identiteedi arendamist;
- oluline on luua sobiv pinnas ettevõtluse arendamiseks;
- väärtustame elukestvaid õpet ja kvaliteetse kõrghariduse pakkumist;
- tagame kõigile Pärnu elanikele ühtsed kõrge kvaliteediga avalikud teenused.

Pärnu linna arengukavas on visioon sõnastatud järgmiselt: „Arendada kiirelt ligipääsetavat ja kõrge kvaliteediga elukeskkonda ning luua tingimused nutikate töökohtade tekkeks, mis annab konkurentsieelise Riia ja Tallinna vahelise asukohana“.

Eriplaneeringu ja KSH koostamisel lähtutakse arengukavades toodud eesmärkidest ja tegevustest ning nende ruumivajadusest.

1.3.3.2 Tori valla arengukava aastateks 2018–2030

Tori valla arengukavas aastateks 2018–2030 on Tori valla visioon 2028 sõnastatud järgmiselt: „Ajalugu hindav ja tulevikku vaatav, elanikke toetav ja külalisi austav, loodust hoidev ja ümbrust arendav, traditsioone väärtustav ja uusi loov - ühtses rütmis sünnist surmani“.

Arendustegevuse strateegiliseks suunamiseks tuuakse esile neli strateegilist fookust, mis on valla jätkusuutliku arengu võtmeküsimused:

1. Vaba aeg ja loodusturism
 - kultuuri, spordi ja vaba aja veetmise võimalused;
 - taristu ja avaliku ruumi arendamine;
 - turismi arendustegevused.
2. Tublid ja tõhusad teenuskeskused
 - haridus ja noorsootöö;
 - sotsiaalhoolekanne ja tervishoid;
 - taristu ja avaliku ruumi arendamine.
3. Koostöö ja sidusus
 - koostöö Pärnu linnaga;
 - valla sisese sidususe suurendamine;
 - koostöö kogukonnaga teenuste kavandamisel ja osutamisel.
4. Kohapealne ettevõtlus
 - ettevõtlusalad, sh energiaressursside rakendamine;
 - Via Baltica, Rail Baltic, uus sild üle Pärnu jõe (Tammiste-Sindi), Pärnu sadam ja lennujaam - võimalikud arendused.

Eriplaneeringu ja KSH koostamisel lähtutakse arengukavades toodud eesmärkidest ja tegevustest ning nende ruumivajadusest.

⁹ https://parnu.ee/failid/arengukavad/P2rnu_arengukava_2035_lisadega.pdf

2 Keskkonnamõju strateegilise hindamise ulatus ja meetodika

2.1 Eesmärk

KSH on avalikkuse ja asjaomaste asutuste osalusel strateegilise planeerimisdokumendi elluviimisega kaasneva olulise keskkonnamõju tuvastamiseks, alternatiivsete võimaluste väljaselgitamiseks ning ebasoodsat mõju leevendavate meetmete leidmiseks korraldatav hindamine, mille tulemusi võetakse arvesse strateegilise planeerimisdokumendi koostamisel ja mille kohta koostatakse nõuetekohane aruanne.

KSH eesmärk on keskkonnamõju hindamise ja keskkonnajuhtimissüsteemi seaduse (KeHJS) kohaselt arvestada keskkonnakaalutlusi strateegilise planeerimisdokumendi koostamisel ning kehtestamisel, tagada kõrgetasemeline keskkonnakaitse ja edendada säästvat arengut.

2.2 Metoodika

Käesolevas KSH protsessis käsitletakse keskkonda mitte ainult looduskeskkonnana, vaid laiemalt – KSH protsessi käigus hinnatakse lisaks sotsiaalseid ja kultuurilisi mõjusid, sh ka mõju inimese tervisele. Seega hinnatakse ka PlanS § 4 lõike 2 kohaseid asjakohaseid mõjusid.

Eriplaneeringu koostamise käigus läbiviidava keskkonnamõju strateegilise hindamise käigus järgitakse asjakohaseid Eesti Vabariigi ja Euroopa Liidu õigusakte ning kohaldatakse planeerimisseadusest (PlanS) tulenevaid menetlusnõudeid. KSH aruande koostamisel järgitakse KeHJS § 40 esitatud nõudeid, arvestades muuhulgas strateegilise planeerimisdokumendi eesmärke. Vastavalt KeHJS § 40 lg 3 p-le 2 peab KSH aruande koostamisel arvesse võtma strateegilise planeerimisdokumendi sisu ja kehtestamise tasandit.

Sarnaselt eriplaneeringule endale toimub ka KSH aruande koostamine kahes etapis. Tuginedes KSH VTK-le koostatakse KSH asukohavaliku etapi aruanne, mis tegeleb sobilike asukohtade väljaselgitamise ja täpsustamisega keskkonnamõjudest lähtuvalt.

KSH asukohavaliku etapi aruandes paika tingimused, millega on vaja arvestada ning tuvastatakse ja määratakse täiendavate uuringute vajadus objekti jaoks väljavalitud asukohas. Eriplaneeringu detailse lahendusega koos koostatakse KSH aruanne, mis tegeleb juba konkreetse tuulepargi lahenduse mõjude hindamise ja leevendusmeetmete leidmisega. Nii planeeringulahenduse kui ka KSH koostamise protsess on avalik ning avalikkust kaasav.

Hindamisel lähtutakse asjakohastest meetodilistest juhendmaterjalidest nagu Keskkonnaministeeriumi poolt välja antud Keskkonnamõju strateegilise hindamise käsiraamat¹⁰ ja Keskkonnamõju hindamise käsiraamat¹¹. Lisaks võetakse keskkonnamõju hindamisel arvesse juhteksperdi ja töögrupi keskkonnamõju hindamise alaseid teadmisi ja üldtunnustatud hindamismetoodikat.

KSH aruandes analüüsitakse peamiselt eeldatavalt mõjutatavat looduskeskkonda (taimestik, elustik, mullastik, veerežiim, välisõhk, maastik), kuid ka sotsiaal-majanduslikku keskkonda (ettevõtlus, asustus), tehiskeskonda (infrastruktuur, hoonestus, liiklus) ja kultuurilist keskkonda (väärtuslikud maastikud, kaitsealused objektid). Eeldatavalt tekkivaid mõjusid hinnatakse vastavalt mõjude ulatusele, kestvusele (lüh- ja pikaajalisus), mõjude iseloomule, kumulatiivsusele ning mõjude

¹⁰ Peterson, K., Kutsar, R., Metspalu, P., Vahtrus, S. ja Kalle, H. 2017. Keskkonnamõju strateegilise hindamise käsiraamat.

¹¹ Pöder, T. 2017. Keskkonnamõju hindamise käsiraamat.

Pärnu linna ja Tori valla eriplaneeringute asukoha eelvaliku lähteseisukohad ja keskkonnamõju strateegilise hindamise väljatöötamise kavatsus. Versioon: 24.01.2022.

olulisusele. Tegevusega kaasnevate mõjude ulatus sõltub mõju liigist ja seda täpsustatakse KSH läbiviimise käigus.

Mõjude olulisuse tuvastamisel lähtutakse eelkõige õigusaktide normidega kehtestatud loogikast. Vastavalt KeHJS-le on keskkonnamõju oluline kui see võib eeldatavalt ületada mõjuala keskkonnataluvust, põhjustada keskkonnas pöördumatuid muutusi või seada ohtu inimese tervise ja heaolu, kultuuripärandi või vara.

KSH käigus:

- koostatakse mõjutatava keskkonna kirjeldus ja antakse keskkonnaseisundi hinnang lähtudes andmebaasidest (EELIS, Maa-amet, Metsaregister, Statistikaameti andmebaas, Keskkonnaagentuuri andmekihid jt). Kirjeldatakse kavandatavat tegevust, selle eesmärki ja vajadust;
- eriplaneeringu asukoha eelvaliku ja KSH integreeritud protsessi käigus analüüsitakse eriplaneeringu ala sees võimalikke asukohti. Analüüsi tulemusena leitakse osapooltele sobivaim ja keskkonda arvestav lahendus.
- tuvastatakse kavandatava tegevusega kaasnevad võimalikud olulised keskkonnamõjud, määratletakse mõjude ulatus, hinnatakse keskkonnale kaasnevaid tagajärgi. Lähtekohaks on eriplaneeringute kui strateegilise ruumilise arengudokumentide iseloom – mõjude hindamisel püsitakse eriplaneeringute vastava etapi täpsusastmes ja keskendutakse teemadele, mida saab eriplaneeringute vastava etapi koostamisel reguleerida ning mis on planeeringulahenduse etapi puhul olulised;
- esitatakse kavandatava tegevuse ja selle reaalsete alternatiivsete võimalustega eeldatavalt kaasneva olulise keskkonnamõju prognoosimeetodi kirjeldus. Hinnangud on kavandatud anda valdavalt eksperthinnangu vormis, müra ja varjutuse hindamisel kasutatakse modelleerimist ning visuaalsete mõjude illustreerimiseks fotomontaažide koostamist;
- hinnatakse võimalikke kumulatiivseid mõjusid, kaudset mõju ning koosmõju teiste tegevusliikidega;
- hinnatakse loodusvara kasutamise otstarbekust ning kavandatava tegevuse ja selle reaalsete alternatiivsete võimaluste vastavust säästva arengu põhimõtetele;
- kirjeldatakse kaasneva ebasoodsa keskkonnamõju vältimise või vähendamise meetmeid ning hinnatakse nende kasutamise eeldatavat efektiivsust;
- tuuakse välja tuulepargi detailse lahenduse kavandamiseks vajalike uuringute/ eksperthinnangute vajadus ja ulatus;
- lähtudes kavandatava tegevuse ja selle reaalsete alternatiivsete võimaluste keskkonnamõju hindamise tulemustest, tehakse põhjendatud ettepanekud keskkonnaseire tingimuste seadmiseks;
- KSH ja eriplaneeringu koostamise käigus toimub piirkonnaga tutvumine looduses, viiakse läbi töökoosolekuid,-seminare ning kasutatakse olemasolevaid planeeringute, uuringute, riiklike ja maakondlike arengukavade ja muude asjakohaste allikate materjale. Konsulteeritakse olulist teavet omavate asutustega ning avalikkusega. Tehakse koostööd linnavalitsuse- ja vallavalitsuse ametnike, kohalike elanike, planeerimisdokumendi koostajate, keskkonnaekspertide vahel;
- töötatakse läbi avalikustamise käigus aruande kohta esitatud arvamused ja küsimused, mille koopiad lisatakse aruandele, ning esitatakse arvamuste ja küsimuste esitajatele saadetud kirjade vastused, milles selgitatakse aruande kohta esitatud arvamuste arvestamist,

Pärnu linna ja Tori valla eriplaneeringute asukoha eelvaliku lähteseisukohad ja keskkonnamõju strateegilise hindamise väljatöötamise kavatsus. Versioon: 24.01.2022

põhjendatakse ettepanekutega arvestamata jätmist ning vastatakse küsimustele; samuti lisatakse aruandele avalike arutelude protokollid;

- tuuakse välja vajaduse korral raskused, mis ilmnesid keskkonnamõju hindamisel ja aruande koostamisel;
- esitatakse ülevaade keskkonnamõju hindamise ja avalikkuse kaasamise kohta;
- esitatakse aruandes esitatud teabe kokkuvõte.

2.3 KSH ruumiline ulatus

Vastavalt Pärnu linna eriplaneeringu algatamise korraldusele koostatakse eriplaneering osal Paikuse osavalla territooriumist (113,7 km²).

Vastavalt Tori valla eriplaneeringu algatamise korraldusele koostatakse eriplaneering Tori valla kaguosas (~38 km²).

KSH ruumiliseks ulatuseks ja otseseks mõjualaks on seega kogu mõlema eriplaneeringu ala (Joonis 1).

Mõjude osas, kus see on asjakohane, vaadeldakse mõjualana ka väljaspoole eriplaneeringu ala jäävaid alasid. Mõjuala ulatus sõltub väga palu mõju liigist ja mõju retseptorist. Näiteks eri linnuliikide osas võib tuuliku mõjuala olla 0 meetrist 20 kilomeetrini. Inimest ruumiliselt kõige kaugemale mõjutavaks mõjuvaldkonnaks on visuaalne mõju. Visuaalse mõju osas võib mõju avalduda lisaks Tori valla ja Pärnu linna territooriumitele ka Põhja-Sakala valla, Häädemeeste valla ja Saarde valla territooriumil.

Käesolevas KSH VTK-s vaadeldakse kogu eriplaneeringu ala tervikuna. **Edasine piirangutega alade välistamine ja tuulepargi arendamiseks sobiliku ala täpsustamine toimub KSH asukohavaliku etapi aruande etapis.**

2.4 Eriplaneeringute ala ülevaade

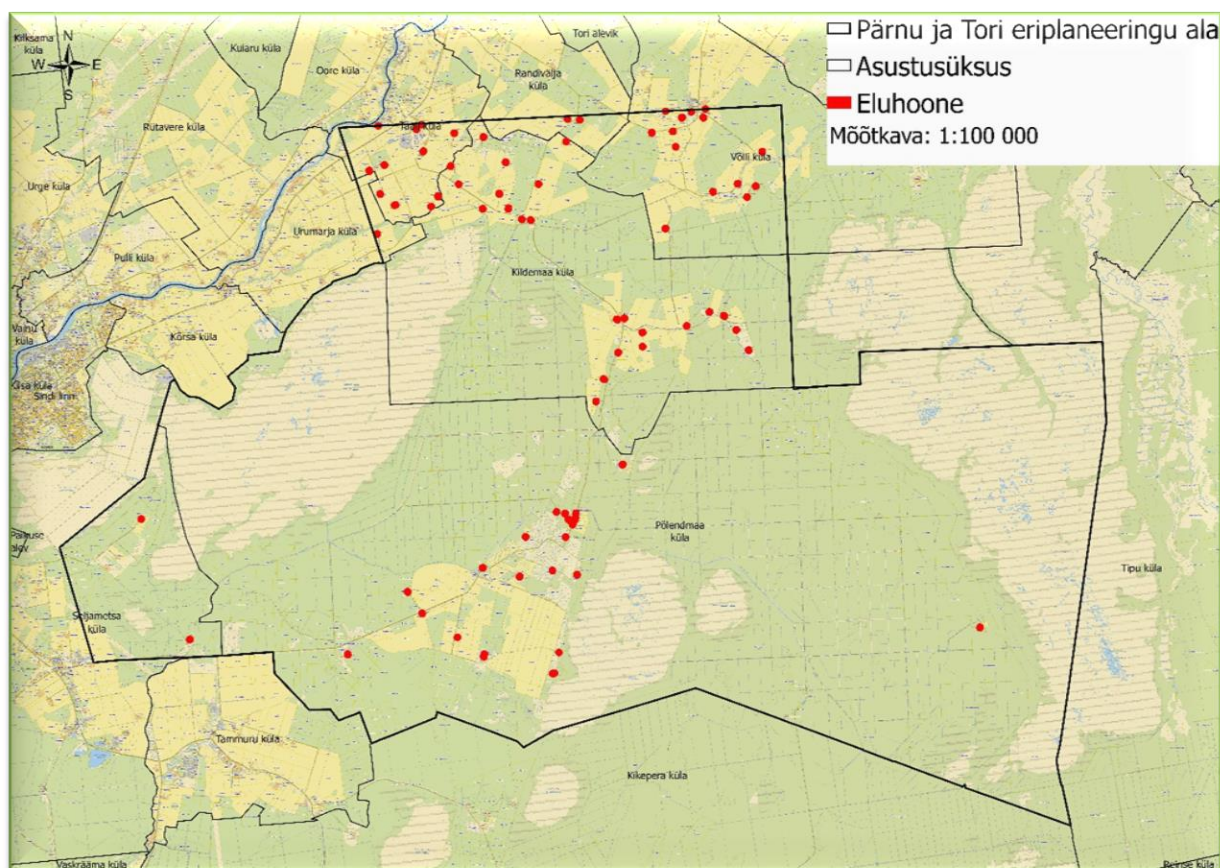
Eriplaneeringu ala paiknemine ja sellel esinevad avalikult kuvada lubatavad kitsendused on leitavad kaardirakendusest <https://arcgis.is/OPySDH>

Nagu ptk 2.3 kirjeldatud, siis on käesolevas EP LS-s ja KSH VTK-s käsitletav ala eriplaneeringute ala, mis paikneb osaliselt Pärnu linna ida suunas (~114 km²) ja osaliselt Tori valla lõuna suunas (~38 km²) (). Kokku on ala pindala seega u 152 km².

Pärnu linn ja Tori vald paiknevad Pärnu maakonnas, mis on Eesti suurim maakond. Pärnu linn ja Tori vald kuuluvad Eesti ortograafilise liigestuse alusel Lääne-Eesti madaliku piirkonda.

Tori vald on võrgustikupõhine omavalitsusüksus, kus on neli väljakujunenud kohalikku keskust: Sindi linn, Sauga, Tori ja Are alevikud. Valla administratiivne keskus asub Sindi linnas. Statistikaameti andmetel on Tori valla rahvaarv 01.01.2021. a seisuga 11 946 inimest ning asustustihedus 19,5 elanikku km² kohta.

Pärnu linna koosseisus on moodustatud Audru osavald, Paikuse osavald ja Tõstamaa osavald. Statistikaameti andmebaasi alusel on seisuga 01.01.2021. a Pärnu linna rahvaarv 50 639 inimest ning asustustihedus 59,0 elanikku km² kohta. Eriplaneeringute ala jääb peamiselt Paikuse osavalla territooriumile, mille elanike arv on 3 995 inimest ning asustustihedus u 23 elanikku km² kohta. Eriplaneeringute alale jääb tervikuna Põlendmaa küla (36 elanikku). Osaliselt jäävad eriplaneeringu alale Seljametsa (küla elanike arv 270), Kildemaa (26), Võlli (60), Taali (228), Urumarja (92) ja Randivälja (65) külad. **Eriplaneeringu alale jääb ETAK andmestiku alusel 78 elu- või ühiskondlikku hoonet, nendest 25 paiknevad Põlendmaa, 23 Kildemaa, 14 Võlli, 11 Taali, 2 Seljametsa, 2 Randivälja, 1 Urumarja külas.**



Joonis 3. Eluhoonete paiknemine eriplaneeringu alal. Alus: ETAK 27.05.2021 ja Maa-amet WMS: Eesti Põhikaart.

Pärnu linna ja Tori valla eriplaneeringute asukoha eelvaliku lähteseisukohad ja keskkonnamõju strateegilise hindamise väljatöötamise kavatsus. Versioon: 24.01.2022

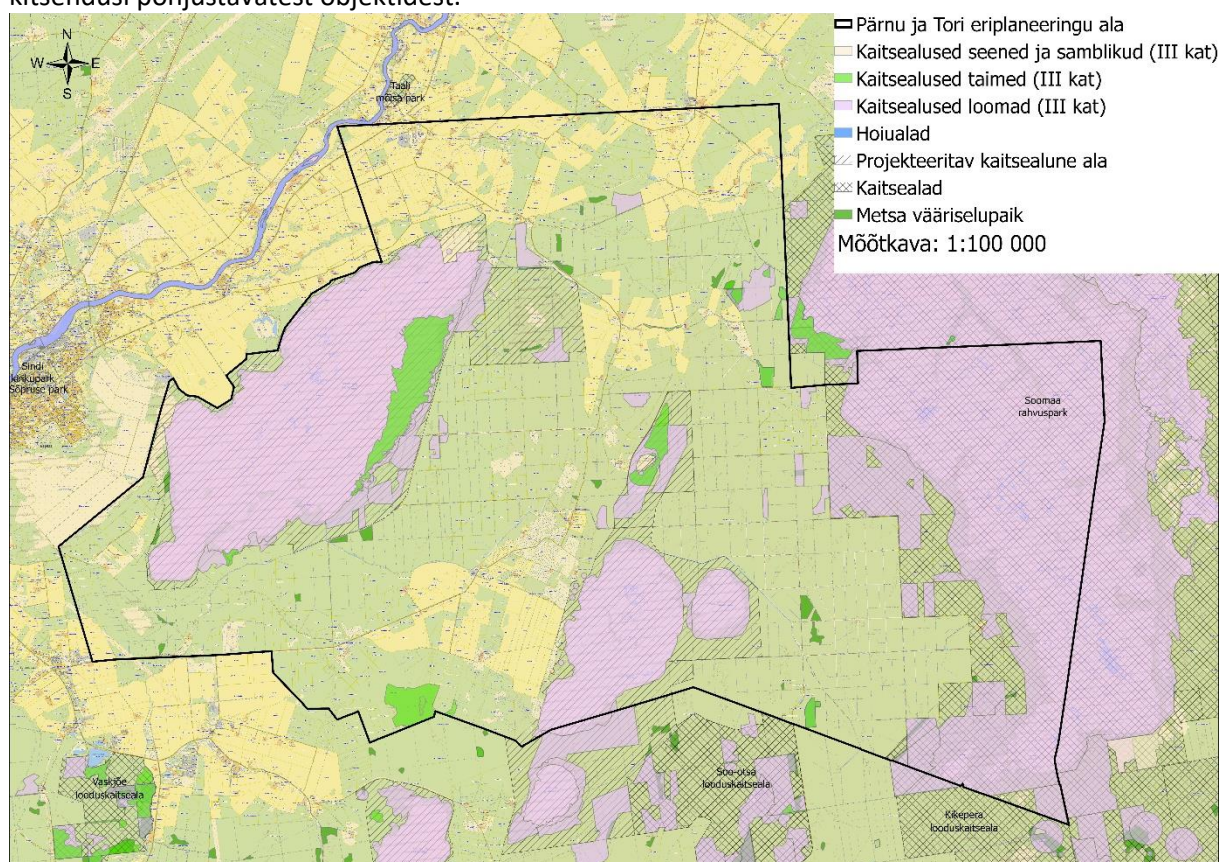
Eriplaneeringu ala on valdavalt kaetud metsaga. ETAK andmestiku alusel on eriplaneeringualast 85 km² (56%) metsamaa, 45 km² (30%) märgalad ja 15 km² (10%) haritav maa.

Pärnu linna eriplaneeringu ala osa asub põhjavee kaitstuse seisukohalt suures osas keskmiselt kaitstud- ja suhteliselt kaitstud alal, loodenurgas esineb väike osa nõrgalt kaitstud ala. Tori valla eriplaneeringu ala osa asub põhjavee loodusliku kaitstuse seisukohalt suures osas keskmiselt kaitstud alal, alal loodenurka jääb nõrgalt kaitstud ala.¹²

Tuuleenergia tootmise aspektist on oluline ala tuulepotentsiaal. Hinnangulised keskmised tuulekiirused eriplaneeringu alal jäävad 100 m kõrgusel vahemikku 4-7 m/s.

Eriplaneeringu ala kattub täielikult või osaliselt mitmete looduskaitsealuste aladega ning kaitsealuste liikide leiukohtadega. Olulisimaks võib pidada ala idaosa kattumist Soomaa rahvusparki territooriumiga.

Järgnevas tabelis (Tabel 1) on toodud ülevaade kogu eriplaneeringu alaga seotud potentsiaalselt kitsendusi põhjustavatest objektidest.



Joonis 4. Eriplaneeringute ala paiknemine looduskaitsealuste alade suhtes (tulenevalt looduskaitsealusest ei kuvata I ja II kaitsekategooria liike). Alus: EELIS 29.04.2021 ja Maa-amet WMS: Eesti Põhikaart.

¹² Maa-ameti geoportaal - <https://geoportaal.maaamet.ee/est/>

Tabel 1. Eriplaneeringute alal ja selle mõjuraadiuses paiknevad objektid, millega tuleb edasisel planeerimisel ja KSH aruande koostamisel arvestada.

Objekti tüüp	Objekti nimetus	Olulisus KSH kontekstis
Kaitseala	<p>Kattub loodenurgas Kikepera looduskaitsealaga (KLO1000656) ~0,11 km² ulatuses;</p> <p>Kattub edelanurgas Soomaa rahvuspargiga (KLO1000269) 28,68 km² ulatuses;</p> <p>Külgnab lõunaosas Soo-otsa looduskaitsealaga (KLO1000568);</p> <p>Vaskjõe looduskaitseala (KLO1000567) asub lähemal kui 2 km.</p>	<p>Kõrgendatud tähelepanu KSH kontekstis vajavad alad, mis on loodud linnuliikide ja/või nahkhiireliikide kaitseks (tähistatud paksus kirjas).</p> <p>Taimeliikide ja -koosluste kaitseks loodud kaitsealade puhul on olulise negatiivse mõju esinemine vähem tõenäoline, mõju sõltub planeeringulahendusest ja võib avalduda eeskätt juhul kui ehitustegevust kavandatakse liigniisketele aladele või nende lähedale.</p>
Hoiuala	<p>Kattub loodeosas Pärnu jõe hoiualaga (Pärnu) (KLO2000293).</p>	
Püsielupaik	<p>Võlli väike-konnakotka püsielupaik (KLO3002176);</p> <p>Võlli väike-konnakotka püsielupaik (KLO3000878);</p> <p>Jõhve väike-konnakotka püsielupaik (KLO3000990);</p> <p>Vabriku metsise püsielupaik (KLO3000668);</p> <p>Kildemaa väike-konnakotka püsielupaik (KLO3001400);</p> <p>Kildemaa metsise püsielupaik (KLO3000657);</p> <p>Vabriku väike-konnakotka püsielupaik (KLO3001337);</p> <p>Kõrsa merikotka püsielupaik (KLO3002001);</p> <p>Põlendmaa väike-konnakotka püsielupaik (KLO3001832);</p> <p>Silingi väike-konnakotka püsielupaik (KLO3000368);</p> <p>Põlendmaa must-toonekure püsielupaik (KLO3002098);</p> <p>Mustraba metsise püsielupaik (KLO3000662);</p> <p>Riisa metsise püsielupaik (KLO300067);</p> <p>Randivälja väike-konnakotka püsielupaik (KLO3001501);</p> <p>Rütavere väike-konnakotka püsielupaik (KLO3001500);</p> <p>Rütavere väike-konnakotka püsielupaik (KLO300310);</p> <p>Rütavere väike-konnakotka püsielupaik (KLO3001158);</p>	<p>Tuulepargid võivad mõjutada lindude populatsioone negatiivselt.</p>

Objekti tüüp	Objekti nimetus	Olulisus KSH kontekstis
	Rütavere väike-konnakotka püsielupaik (KLO3000986); Rütavere väike-konnakotka püsielupaik (KLO3000588); Tammuru väike-konnakotka püsielupaik (KLO3001806).	
Projekteeritavad kaitsealused objektid	Kildemaa metsise püsielupaik (PLO1000583); Kõrsa niidurüdi püsielupaik (PLO1001355); Metsavajakute looduskaitseala; Mustraba-Ilvese looduskaitseala (PLO1000699); Põlendmaa metsise püsielupaik (PLO1000627).	
Kaitsealused taimeliigid	harilik ungrukold (III kaitsekategooria liik); kahelehine käokeel (III kaitsekategooria liik); kahkjaspunane sõrmkäpp (III kaitsekategooria liik); kolmehõlmaline batsaania (II kaitsekategooria liik); kuradi-sõrmkäpp (III kaitsekategooria liik); laialehine neuuvaip (III kaitsekategooria liik); lodukannike (III kaitsekategooria liik); siberi võhumõök (III kaitsekategooria liik); sookäpp (II kaitsekategooria liik); sulgjas õhik (III kaitsekategooria liik); wulfi turbasammal (III kaitsekategooria liik); õrn tarn (II kaitsekategooria liik).	Kaitsealustele taimeliikidele on võimalik negatiivse mõju avaldamine, kui nende kasvukohtades kavandatakse otsest ehitustegevust või sellega kaasnevat tegevusi (nt raiet). Tuulikute ja nendega seotud rajatiste paigutamisel väljapoole kasvukohti on mõju avaldamine ebatõenäoline.
Kaitsealused looma- ja linnuliigid	hallpea-rähn (III kaitsekategooria); hallõgija (III kaitsekategooria); herilaseviu (III kaitsekategooria); hoburästas (III kaitsekategooria); händkakk (III kaitsekategooria); kaljukotkas (I kaitsekategooria); kanakull (II kaitsekategooria); karvasjalg-kakk (II kaitsekategooria); laanepüü (III kaitsekategooria); merikotkas (I kaitsekategooria); metsis (II kaitsekategooria); must-toonekurg (I kaitsekategooria); mudatilder (III kaitsekategooria); musträhn (III kaitsekategooria); mustsaba-vigle (II kaitsekategooria); niidurüdi (I kaitsekategooria); roo-loorkull (III kaitsekategooria); rüüt (III kaitsekategooria); soo-loorkull (III kaitsekategooria); sookurg (III kaitsekategooria); suurvidevlane (II kaitsekategooria); teder (III kaitsekategooria); valgelaup-rabakiil (III kaitsekategooria); valgeselg-kirjurähn (II kaitsekategooria);	Tuulepargid võivad mõjutada lindude populatsioone negatiivselt. Mõju linnuliikide pesitsus- ja toitumisaladele hinnatakse KSH käigus.

Pärnu linna ja Tori valla eriplaneeringute asukoha eelvaliku lähteseisukohad ja keskkonnamõju strateegilise hindamise väljatöötamise kavatsus. Versioon: 24.01.2022.

Objekti tüüp	Objekti nimetus	Olulisus KSH kontekstis
	väike-kirjurähn (III kaitsekategooria); väike-konnakotkas (I kaitsekategooria); väike-kärbsenäpp (III kaitsekategooria); väikekoovitaja (III kaitsekategooria); värbkakk (III kaitsekategooria).	
Vääriselupaik	VEP nr 152090, VEP nr 204597, VEP nr 204598, VEP nr 204962, VEP nr 204963, VEP nr L00243, VEP nr L00242, VEP nr 206390, VEP nr 208150, VEP nr 152092, VEP nr 126128, VEP nr 126129, VEP nr L00679, VEP nr 205381, VEP nr 205383, VEP nr 205382, VEP nr 205380, VEP nr 206404, VEP nr 206402, VEP nr E00332, VEP nr E00335, VEP nr E00333, VEP nr E00336, VEP nr E00338, VEP nr E00339, VEP nr L01732, VEP nr E00334, VEP nr E00340, VEP nr 205401, VEP nr L00237, VEP nr L00238, VEP nr 206643, VEP nr 208644, VEP nr 208208, VEP nr L00239, VEP nr 205384, VEP nr 205385, VEP nr 209006, VEP nr 209005, VEP nr 208360.	Vääriselupaikadele on võimalik negatiivse mõju avaldamine, kui nende asukohtades või vahetus naabruses kavandatakse otsest ehitustegevust või sellega kaasnevat tegevusi (nt raiet). Tuulikute ja nendega seotud rajatiste paigutamisel väljapoole vääriselupaiku on mõju avaldamine ebatõenäoline.
Natura 2000	Soomaa loodusala (RAH0000550) kattub alaga; Soomaa linnuala (RAH0000082) kattub alaga; Kikepera linnuala (RAH0000118) kattub alaga (sh asuvad lahustükid ala läheduses); Pärnu jõe loodusala (RAH0000027) kattub alaga.	Tähelepanu vajavad alad, mis on loodud linnuliikide kaitseks (<i>tähistatud paksus kirjas</i>). Taimeliikide ja -koosluste kaitseks loodud alade puhul on negatiivse mõju esinemine vähetõenäoline.
Inventeeritud elupaigad vastavalt EELIS andmetele (29.04.2021 seisuga)	Eriplaneeringu alale jäävad: 3160 huumustoitelised järved ja järvikud; 6530* puisniidud; 7110* rabad; 7120 rikutud, kuid taastumisvõimelised rabad; 7140 siirde- ja õõtsiksood; 7230 liigirikkad madalsood; 9010* vanad loodusmetsad; 9020* vanad laialehised metsad; 9050 rohunditerikkad kuusikud; 9070 puiskarjamaad; 9080* soostuvad ja soo-lehtmetsad; 91D0* siirdesoo- ja rabametsad.	Väärtuslikele taimekooslustele on võimalik negatiivse mõju avaldamine, kui nende asukohtades või vahetus naabruses kavandatakse otsest ehitustegevust või sellega kaasnevat tegevusi (nt raiet). Tuulikute ja nendega seotud rajatiste paigutamisel väljapoole väärtuslikke taimekooslusi on mõju avaldamine ebatõenäoline.
Ürglooduse raamatu objektid	Eriplaneeringu alal: Taali Tilga kivi ; Vabriku Põllukivi;	Arvestades objektide kaugust alast ja iseloomu siis on olulise

Pärnu linna ja Tori valla eriplaneeringute asukoha eelvaliku lähteseisukohad ja keskkonnamõju strateegilise hindamise väljatöötamise kavatsus. Versioon: 24.01.2022

Objekti tüüp	Objekti nimetus	Olulisus KSH kontekstis
	VÖNNUKIVI (Kalevipoja Vestitasku kivi) – jääb 1 km raadiusesse.	mõju avaldamine neile ebatõenäoline.
Rohevõrgustik vastavalt Pärnu maakonna-planeeringule 2035+	Ala jääb suures osas maakonnaplaneeringuga määratud rohevõrgustiku alale.	Tuulepargid võivad põhjustada rohevõrgustiku killustumist (nt rändetõkkeid). Mõju rohevõrgustikule täpsustatakse KSH käigus.
Veekogud	Jõhve oja (VEE1144800); Karuniidu peakraav (VEE1147800); Kivinina oja (VEE1144700); Kunsu kraav (VEE1147603); Kurina jõgi (VEE1144600); Põlendmaa oja (VEE1147700); Rabakraav (VEE1139000); Rommelga kraav (VEE1147602); Sauemaa kraav (VEE1147601); Sindi oja (Türgi oja) (VEE1145300); Tammuru oja (VEE1148000); Torilaane oja (VEE1144900); Tuuleveskioja (VEE1123559); Vaskjõgi (VEE1147600); Pärnu jõgi (VEE1123500).	Kui veekogude ehituskeeluvööndite ulatusse ei kavandata ehitustegevust, siis ei ole tõenäoline veekogudele olulise mõju avaldamine.
Põhjavee kaitstud	Käsitletava ala põhjaosas nõrgalt- kuni keskmiselt kaitstud ning ala lõunaosas keskmiselt- kuni suhteliselt kaitstud.	Mõju põhjaveele on võimalik avariilukordade esinemisel. Avariilukordade potentsiaalset esinemist ja nendega kaasnevaid võimalikke mõjusid käsitletakse KSH käigus.
Maardlad	Eriplaneeringu alale jäävad: Kivinina liivamaardla; Kõrsa turbamaardla; Kõrsa kruusamaardla. Planeeringuala kattub Keskkonnaametis menetluses oleva taotletava Kivinina liivakarjääri (taotleja KMG OÜ) mäeeraldise ja teenindusmaaga ning Kivinina kruusakarjääriga (loa nr L.MK/333673; loa omaja KMG OÜ; luba kehtib alates 02.10.2019 kuni 01.10.2034). Planeeringualaga vahetult külgneb Keskkonnaametis menetluses oleva taotletava Kõrsa turbatootmisalaga (taotleja AS Jiffy Products Estonia) ning kattub osaliselt selle teenindusmaaga.	Keskkonnaregistri maardlate nimistus oleva maardlaga kattuvale alale on võimalik tuulepargi rajamine üksnes peale maavaravaru ammendamist.

Pärnu linna ja Tori valla eriplaneeringute asukoha eelvaliku lähteseisukohad ja keskkonnamõju strateegilise hindamise väljatöötamise kavatsus. Versioon: 24.01.2022.

Objekti tüüp	Objekti nimetus	Olulisus KSH kontekstis
Riigiteed	Eriplaneeringu ala läbib põhja-lõunasuunaliselt Taali–Põlendmaa–Seljametsa kõrvalmaantee nr 19276; Eriplaneeringu ala loodenurka läbib Pärnu–Tori tugimaantee nr 59; Eriplaneeringu ala kirdenurka jääb Tori–Võlli kõrvalmaantee nr 19286; Alast vahetult lõuna suunda jääb Luige kõrvalmaantee nr 19289; Alast ca 700 m kaugusele edela suunda jääb Paikuse–Tammuru kõrvalmaantee nr 19277; Eriplaneeringu alast lääne suunas on lähialal Pärnu maakonna planeeringu teemaplaneeringuga „Põhimaantee nr 4 (E67) Tallinn- Pärnu- Ikla (Via Baltica) trassi asukoha täpsustamine km 92,0-170,0“ planeeritud trassikoridor.	MKM soovitusel alusel tuleb tuulikuid rajada riigiteedest 1.5 x (tuuliku masti kõrgus + tuuliku rootori diameeter) (tingimus täpsustub planeeringu koostamise käigus).
Riigikaitse kitsendused	Alale ei jää riigikaitse ehitisi.	Riigikaitse ehitise piiranguvööndisse püstitatav ehitise ei tohi vähendada riigikaitse ehitise töövõimet ja suurendada ohtu riigikaitsele ehitisele. Ohu ja töövõime hindamisel on aluseks Kaitseministeeriumi ja selle valitsemisala julgeolekueeskirjad.
Kultuurimälestised	Ala loodenurgas ajaloomälestis Taali mõisa kalmistu (registreerimisnumber 28745).	Juhul kui ehitustegevust ei kavandata objekti kaitsevööndi ulatuses, siis on negatiivse mõju avaldamine ebatõenäoline. Muinsuskaitseameti seisukoha kohaselt ei tohi mälestise ja selle kaitsevööndi alale ehitamist kavandada.
Väärtuslik maastik ¹³ vastavalt kehtivale	Maakonnaplaneeringu järgi jääb eriplaneeringu ala idaosasse väärtuslik maastik (Soomaa). Muuhulgas on nimetatud väärtuslik maastik Pärnu maakonnaplaneeringus 2035+ rahvusmaastikuks.	Otsene mõju puudub. Kaudselt võivad muutuda väärtuslikult maastikult avanevad

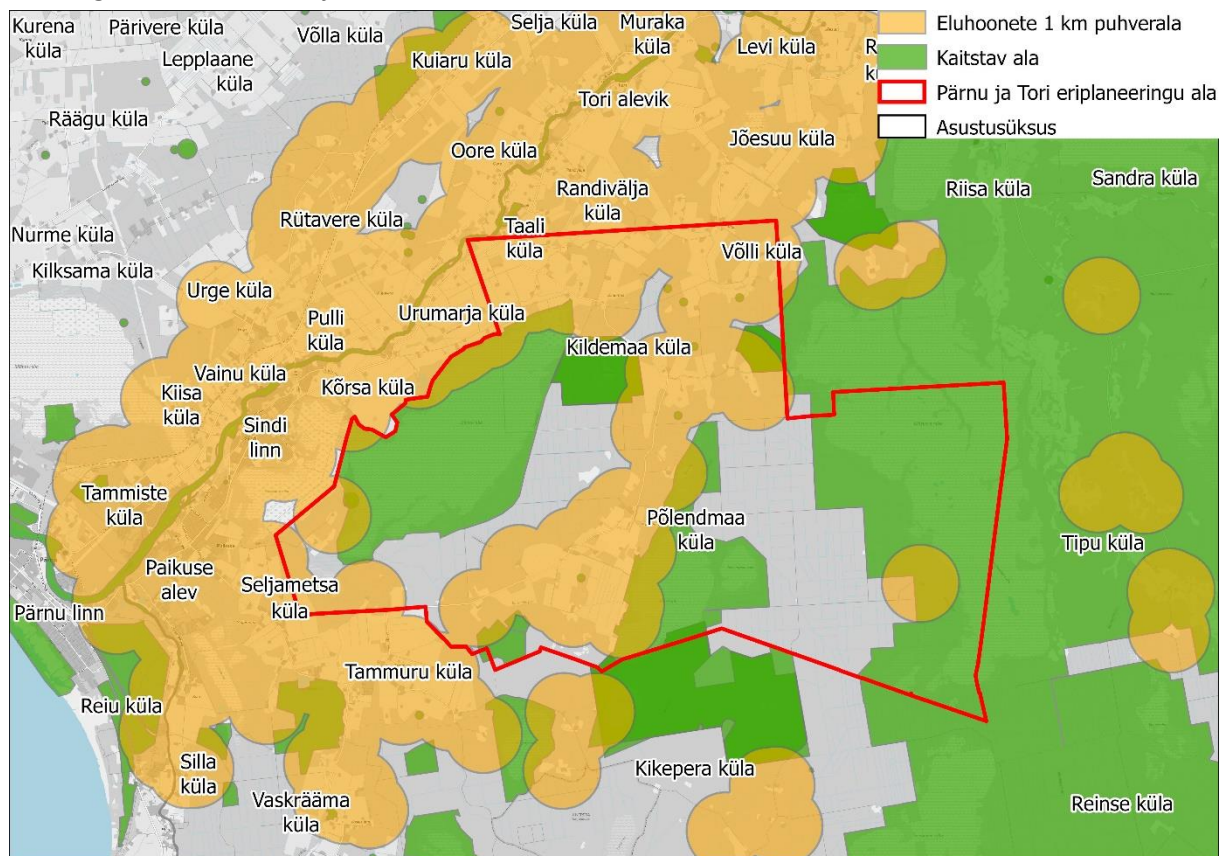
¹³ Väärtuslikud maastikud on alad, millel on tulenevalt kultuurilis-ajaloolisest taustast, reljeefist ja looduslikest iseärasustest ning puhkeväärtustest suurem väärtus kui ümbritsevatel aladel. Sellest tulenevalt väärivad need alad ka suuremat tähelepanu, säilimist ja hooldamist. Väärtuslike maastike paiknemise määrab maakonnaplaneering ning nende paiknemist ja kasutustingimusi täpsustab üldplaneering.

Pärnu linna ja Tori valla eriplaneeringute asukoha eelvaliku lähteseisukohad ja keskkonnamõju strateegilise hindamise väljatöötamise kavatsus. Versioon: 24.01.2022

Objekti tüüp	Objekti nimetus	Olulisus KSH kontekstis
maakonna-planeeringule.	Maakonnaplaneeringu järgi on rahvusmaastik unikaalne, tuntud nii Eestis kui ka kaugemal ning väärrib kõrgendatud tähelepanu.	vaated (selgitatakse fotomontaažide koostamisega KSH käigus).
Pärandkultuuri-objektid	Pöörikaasiku kõrts ja metsavahikoht, Suuremetsa raba, Laasi oja puisniit, Barakkitee, Põlendmaa barakk, Kivinina karjäär, Kivinina, Talguliste istutuslank (2 tk), Mõisa hobutall, Kivinina kraav, Padrunisoo, Sibularaba, Asunduse küla, Milleri talukoht, Loigu küla, Põlendmaa kool ja mõis, Põlendmaa kooli ja metskonna asundus, Põlendmaa valitsejamaja, Sindi (Püüoja) metsavahikoht, Pööra talukoht, Somsoni liin, Naarismaa talukoht, Silohoidla, Taali mõisa klaasivabrik, Taali metskonna lambalaut, Metsaküla koolimaja, Maaparandusobjekti kivi Metsakülas, Võlli küla (vahetus läheduses), Vana-Niidaste metsavahikordon, Uus-Niidaste metsavahikordon, Niidaste meierei, Lüüsregulaator (2 tk), Maaparandusobjekti kivi, Urumarja maaparandusobjekti tähis, Niisutussüsteemi pumbamaja (vahetus läheduses), Massu paissild.	Pärandkultuuriobjektid ei ole otseselt kaitse all, kuid kultuuripärandi säilitamiseks on soovitatav neid säilitada. Mõju võidakse avaldada kui tuulikuid või seotud taristust kavandatakse pärandkultuuri objektidele.
Kaugus lähimast 110 kV alajaamast või kõrgepingiliinist (ala keskelt mõõdetuna)	Ala edelanurka läbib Kilingi-Nõmme – Sindi elektriõhuliin 220-330kV (Kõrgepingeliin) (väline tunnus: L510). Alajaam Sindi jääb 1,3 km lääne suunda.	Vajalik on rajada ühendus 110 kV alajaama või kõrgepingeliini juurde rajatavasse alajaama.

Looduskaitsealade alusel **kaitstavad alad ja kaitsealuste isendite leiukohad on välistatud** kaitseeeskirjade või Looduskaitsealade alusel tuulikute ja nendega seotud infrastruktuuri elementide asukohtadena. Vajalike puhveralade ulatust hinnatakse KSH asukohavaliku etapi aruandes lähtudes konkreetse kaitstava ala või objekti kaitse-eesmärgist või liigi ökoloogiast. Lähtuvalt riigihanke 231259 tehnilisele kirjeldusele peab tuuliku kaugus lähimast **elamust võimalusel olema alates 1 km** või müranormi piirides, v.a kui tuulik asub lähemal kui 1 km omaniku nõusolekul. Arvestades eriplaneeringute alal paiknevaid looduskaitsealade kohaseid objekte ning elamualade 1 km kaugusnõuet tekib eriplaneeringute alal kaks suuremat piirkonda, millele võib osutada võimalikuks tuulepargile sobiliku ala leidmine. Alad on kujutatud järgneval joonisel (hallid piirkonnad).

Pärnu linna ja Tori valla eriplaneeringute asukoha eelvaliku lähteseisukohad ja keskkonnamõju strateegilise hindamise väljatöötamise kavatsus. Versioon: 24.01.2022.



Joonis 5. Eriplaneeringute ala looduskaitsealuste alade ning eluhoonete 1 km puhveralade suhtes. Otsesed kitsendused puuduvad hallidel aladel, mille sobivust (sh vajalikke nn puhveralasid kaitstavate objektide suhtes) tuulepargi rajamiseks hinnatakse KSH I etapi aruande koostamisel. Joonise aluskaart: Maa-amet WMS: Halltoonides kaart.

2.5 Asjakohaste mõjude selgitamine

KSH eesmärk on arvestada keskkonkaalutlusi planeeringu koostamisel ning kehtestamisel, tagada kõrgetasemeline keskkonnakaitse ning edendada säästvat arengut.

KSH VTK-s teostatakse mõjude esialgne **välja selgitamine** ja hindamisulatus ning -metoodika määramine. Oluliste **mõjude hindamine toimub KSH asukohavaliku etapi aruandes.**

Tuuleparkidega kaasnevad mõjud nende eluea jooksul on esitatud ülevaatlikult Tabel 2-s.

Tabel 2. Tuulikuparkidega kaasnevate mõjude ülevaade.

Tegevuse etapp	Tegevuse kirjeldus	Olulised mõjuvaldkonnad
Ehitusetapp	Tuulikute, trasside, teede, alajaama ja montaažiplatside aladelt taimestiku eemaldamine, sh metsa raadamine ja pinnasetööd. Ehitustööd (vundamentide ehitus, elektriliinide, teede ja trasside ehitus, tuulikute kohapealne montaaž jt tööd).	Otsene taimestiku (k.a metsa) ja pinnase eemaldamine ehitusaladelt, mis võib kaasa tuua nii elupaikade kui ka kasvukohtade kahjustamise. Ehitusega kaasnev ehitusmüra ja inimeste ning ehitusmasinate liikumine, võib häirida ümbritsevat elustikku (eeskätt linnustiku pesitsushäiringute võimalikkus). Ehitusega kaasnev suurenev koormus teedevõrgule, mis võib mõjutada teede seisundit.

		Ehituse käigus maaparandussüsteemide kahjustamine mõjutab veerežiimi ja veerežiimi muutuse läbi ka maad kui maaomanike vara. Veerežiimi muutus võib põhjustada loodusväärtuste mõjutamist.
Kasutusetapp	Elektrienergia tootmine tuulegeneraatorite abil (tuulikute töötamine, elektriliinide olemasolu).	Elustiku rühmadest on eeskätt mõjutatud linnustik ja käsitiivalised. Mõju väljendub häiringutes, mis võib vähendada sobiliku elupaiga suurust, barjääriefekti tekkes ja kokkupõrke riskis. Inimeste jaoks on tuulikute töötamisega kaasnevateks olulisteks mõjudeks müra ja varjutuse teke ning visuaalsed muutused maastikupildis. Kasvuhoonegaaside jt õhu saasteainete heitkoguse emissiooni vähendamine seoses taastuvenergeetika osakaalu suurenemisega.
Sulgemisetapp	Planeerimise etapis ei ole tuulepargi sulgemist ette nähtud ega sulgemisaega määratletud. Tuulikute eluiga on 25–30 aastat, peale mida võib toimuda tuulikute asendamine uutega või pargi likvideerimine.	Käesolevas KSH etapis tuulepargi sulgemisetapi mõjusid ei käsitleta. Sulgemisetapi mõjusid käsitletakse detailse lahenduse KSH koostamisel.

2.5.1 Mõju bioloogilisele mitmekesisusele ja populatsioonidele, taimedele ning loomadele

KSH asukohavaliku etapi aruande koostamise raames hinnatakse kavandatava tegevuse mõju bioloogilisele mitmekesisusele ja populatsioonidele, taimedele ning loomadele. Hinnangu andmisel **kombineeritakse kaardianalüüsi meetodeid eksperthinnangutega**. Hindamisel lähtutakse teadaolevast infost alal ja selle lähiümbruses paiknevate loodusväärtuste ning kaitsealuste alade kaitse-eesmärkide osas.

Looduskaitseaduse alusel **kaitstavad alad ja kaitsealuste isendite leiukohad on välistatud** kaitse-eeskirjade või Looduskaitseaduse alusel tuulikute ja nendega seotud infrastruktuuri elementide asukohtadena. Vajalike puhveralade ulatust hinnatakse KSH asukohavaliku etapi aruandes lähtudes konkreetse kaitstava ala või objekti kaitse-eesmärgist või liigi ökoloogiast.

Lisaks kaitstavatele aladele ja liikidele arvestatakse ka koosluste üldise ökoloogilise väärtusega, mille selgitamiseks alal kasutatakse muuhulgas ELME projekti (www.keskkonnaagentuur.ee/elme) raames valminud ökosüsteemiteenuste väärtuskaarte ja loodusliku sidususe andmeid.

Aruandes käsitletakse võimalikke tuulepargi alajaama ja 110 kV kõrgepingeliini ühendustrasse ning ühenduse rajamisega kaasnevaid mõjusid elustikule (nii õhu- kui ka maakaabli korral).

Tuuleparkide puhul võib **taimestikule mõju** avalduda ehitusaegses etapis läbi otsese ehitusalustelt aladelt taimestiku eemaldamise ja ehitustegevusega kaasneva taimestiku kahjustamise (masinatega tallamine ehitusalade vahetus läheduses).

Pärnu linna ja Tori valla eriplaneeringute asukoha eelvaliku lähteseisukohad ja keskkonnamõju strateegilise hindamise väljatöötamise kavatsus. Versioon: 24.01.2022.

Otsene mõjuala ulatus piirneb sealjuures ehitusaluse pinnaga ning selle vahetu ümbrusega. Raadamist ja pinnasetoid teostatakse tuuliku vundamendi alalt ja selle ümbruses ehitustehnika poolt kasutatavalt alalt, uute ühenduste alustelt aladelt, 110 kV alajaamaga ühendusliini kaitsevööndi ulatuses (kuni 25 m kaitsevöönd) ja tuulepargi siseste maakaablite aladelt (maakaablitele kehtib 1 m kaitsevöönd). Raadamist teostatakse juhul kui eelpool nimetatud alad kattuvad metsamaaga. Metsa raadamine ei ole vajalik teostada kogu tuuliku tiiviku ulatuses, sest tiiviku ulatus jääb kõrgemale kui metsa kõrgus.

Kaudsemalt võib ehitustegevus avaldada mõju taimekooslustele läbi veerežiimi või valgustingimuste muutumise. Kaudsete mõjude ulatus sõltub koosluse tüübist, kuid jääb tavaliselt paarikümne meetri ulatusse otsese mõju alast¹⁴. Tundlike koosluste (nagu madalsood) puhul võib veerežiimi muutuse mõju ilmned kuni sadade meetrite kaugusel.

Mõju taimestikule võib olla oluline eeskätt juhul kui tegevus puudutab kaitsealuste taimeliikide leiukohti või kõrge väärtusega taimekooslusi nagu metsa vääriselupaigad või inventeeritud loodusdirektiivi elupaigad. Taimestikule avaldatavat olulist negatiivset mõju saab vältida paigutades tuulikud ja nendega kaasnevad taristuobjektid väljapoole tundlike taimekooslusi, metsa vääriselupaiku ning kaitsealuste taimeliikide esinemisalasi. Oluline kasutusaegne mõju taimestikule tuuleparkidel puudub¹⁵.

Tuuleparkide puhul on oluliselt mõjutatavateks loomastiku rühmadeks **nahkhiired ja linnud** (eeskätt röövlinnud ning suure kehamassiga veelinnud, samuti metskanalised). Mõju neile võidakse avaldada nii ehitusaegses etapis (võimalik ehitustegevusega kaasnev häirimine ja elupaiga võimalik kadu) kui ka kasutusetapis (kokkupõrgetest tingitud hukkumise oht, rändetakistus, elupaikade hülgamine, mõnede liikide puhul müra mõju ning elupaikade sidususe langus).

Arvestades erinevates andmebaasides (EELIS, Loodusvaatluste andmebaas, eElurikkus, seireveeb) olemasolevaid andmeid, hinnatakse alade väärtust antud elustikurühmade jaoks (olulisus nii pesitsemis- kui ka toitumisalana ning rändekoridorina). Toitumisalade puhul ei esine sealjuures mõju vaid toitumisalale kui piirkonnale, kus lindude jaoks on toitu (st potentsiaalne mõju on see, et olemasolev toitumisalala väheneb), vaid mõju on ka otseselt lindudele. Linnud lendavad toitumislende tehes sageli madalamal ning seega peab hindama ka kokkupõrgete tõenäosust. Negatiivne mõju võib linnustikule esineda ka seoses maismaa- ja veelindude kevadise ja sügisese rändega, seega täpsustatakse KSH Asukohavaliku etapi aruandes alade paiknemist rändekoridoride suhtes ning vajadusel määratakse täiendavate uuringute läbiviimise vajadus detailse lahenduse koostamise etappi. Müra, sh madalsagedusliku müra ja varjutuse mõju lindudele ja nahkhiirtele käsitletakse KSH Asukohavaliku etapi aruandes lähtuvalt teaduskirjanduse andmetele.

Analüüsi väljundina jaotatakse eriplaneeringu ala tuulepargi jaoks sobivuse alusel vastavalt ebasobivaks ning tõenäoliselt sobilikuks ala(de)ks. Tõenäoliselt sobilikul alal määratakse vajaduse korral täiendavate elustiku uuringute vajadus detailse lahenduse KSH etappi.

Linnustiku ja nahkhiiri puudutavate hinnangute andmisel kasutatakse lisaks andmebaasides olevale infole ka antud eriplaneeringu ala puudutavaid varasemaid uuringuid, millest olulisemad on järgmised:

- Nahkhiirte elu- ja koondumispaikade analüüs seoses tuuleenergeetika teemaplaneeringuga Saare, Hiiu, Lääne ja Pärnu maakonnas (Eestimaa Looduse Fond, 2010);
- Saare, Hiiu, Lääne ja Pärnu maakonna maismaa-alal maakonnaplaneeringu tuuleenergeetika teemaplaneeringu koostamine: Analüüs linnustiku osas teemaplaneeringuga kavandatavate

¹⁴ Kaisal, M., Kohv, K. 2009. Metsakuivenduse keskkonnamõju ülevaade.

¹⁵ Xia, G., Zhou, L. 2017. Detecting Wind Farm Impacts on Local Vegetation Growth in Texas and Illinois Using MODIS Vegetation Greenness Measurements. Remote Sensing.

objektidega kaasnevatest võimalikest mõjudest ja neid leevendavate meetmetest (Eesti Maaülikool, 2011)¹⁶.

Nahkhiirtele mõjude hindamisel lähtutakse muuhulgas EUROBATSi juhendist "Guidelines for consideration of bats in wind farm projects".

Linnustikku ja nahkhiiri puudutavate andmete täpsustamiseks teostatakse välivaatlusi (kontrollitakse andmebaasides esitatud andmete ajakohasust, tutvutakse erialaekspertide poolt aladele jäävate elupaikadega) eriplaneeringu ala osadel, mis ei ole looduskaitsete piirangute tõttu tuulikute asukohana välistatud. Suuremahulisi väliuuringud KSH asukohavaliku etapi aruande koostamiseks ei tehta. Eesmärgiks on tsoneerida väljaspool kaitstavaid alasid jääv ala lähtuvalt potentsiaalsest väärtusest linnustiku ja nahkhiirte jaoks selgelt ebasobivaks ning täiendavaid uuringuid vajavaks alaks ning määrata milliseid uuringuid on vajalik detailse lahenduse koostamiseks läbi viia.

KSH asukohavaliku etapi aruandes antakse kirjandusallikate põhjal ülevaade ka tuulegeneraatorite võimaliku mõju kohta **mets- ja koduloomadele**.

2.5.2 Mõju kaitsealadele

Eriplaneeringu alale ja selle lähedusse jääb kaitsealaid. Järgnevalt on välja toodud käsitletavale alale ja selle lähedusse jäävate kaitsealade kaitse-eesmärgid ja sellest tulenev mõju esinemise võimalikkus.

Tabel 3. Võimaliku mõju tuvastamine kaitsealadele eriplaneeringu alal ja selle vahetus läheduses.

Nimi	Kaugus	Kaitse-eesmärk	Võimalik mõju
Kikerpera looduskaitseala (KLO1000656)	Kattub eriplaneeringu alaga	Kaitseala kaitse-eesmärk on: 1) kaitsta ja taastada väärtuslikke metsa-, soo- ja niidukooslusi, kaitsealuseid liike ja nende elupaiku ning rändlindudele sobivaid peatumisalasid; 2) kaitsta ja taastada järgmisi elupaiku: huumusetoitelised järved ja järvikud, looduslikud jõed ja ojad, lamminiidud, rabad, siirde- ja õõtsiksood, vanad loodumetsad, rohunditerikkad kuusikud, soostuvad ja soolehtmetsad, siirdesoo- ja rabametsad; 3) kaitsta järgmisi kaitsealuseid liike: kaunis kuldking (<i>Cypripedium calceolus</i>), laialehine nestik (<i>Cinna latifolia</i>), väike käopõll (<i>Listera cordata</i>), harilik ungrukold (<i>Huperzia selago</i>), roomav öövilge (<i>Goodyera repens</i>), lodukannike (<i>Viola uliginosa</i>), vööthuul-sõrmkäpp (<i>Dactylorhiza fuchsii</i>), sookäpp (<i>Hammarbya paludosa</i>), kuradi-sõrmkäpp (<i>Dactylorhiza maculata</i>), sulgjas õhik (<i>Neckera pennata</i>) ja männi-soomussamblik (<i>Hypocenomyce anthracophila</i>); 4) kaitsta kaitsealuseid liike ning liike, keda Euroopa Parlamendi ja nõukogu direktiiv 2009/147/EÜ loodusliku linnustiku kaitse kohta (ELT L 20, 26.01.2010, lk 7-25) nimetab	Mõju on võimalik ja selle ulatust analüüsitakse KSH asukohavaliku etapi aruandes.

¹⁶<https://maakonnaplaneering.ee/documents/2845826/18586779/Linnustikuanal%C3%BC%C3%BCs.pdf/8625e823-2fbf-4578-a752-2bc38b4db>

Pärnu linna ja Tori valla eriplaneeringute asukoha eelvaliku lähteseisukohad ja keskkonnamõju strateegilise hindamise väljatöötamise kavatsus. Versioon: 24.01.2022.

		<p>I lisas, ja nende elupaiku. Need liigid on must-toonekurg (<i>Ciconia nigra</i>), kaljukotkas (<i>Aquila chrysaetos</i>), metsis (<i>Tetrao urogallus</i>), valgeselg-kirjurähn (<i>Dendrocopos leucotos</i>), laanerähn (<i>Picoides tridactylus</i>), karvasjalg-kakk (<i>Aegolius funereus</i>), laanepüü (<i>Bonasa bonasia</i>), habekakk (<i>Strix nebulosa</i>), händkakk (<i>Strix uralensis</i>), värbkakk (<i>Glaucidium passerinum</i>), musträhn (<i>Dryocopus martius</i>), hallpea-rähn (<i>Picus canus</i>), öösorr (<i>Caprimulgus europaeus</i>), sookurg (<i>Grus grus</i>), teder (<i>Tetrao tetrix</i>), mudatilder (<i>Tringa glareola</i>), punaselg-õgija (<i>Lanius collurio</i>), nõmmelõoke (<i>Lullula arborea</i>), herilaseviu (<i>Pernis apivorus</i>), väike-kärbsenäpp (<i>Ficedula parva</i>) ja rüüt (<i>Pluvialis apricaria</i>);</p> <p>5) kaitsta järgmisi kaitsealuseid liike: rabapüü (<i>Lagopus lagopus</i>), kanakull (<i>Accipiter gentilis</i>), väikekoovitaja (<i>Numenius phaeopus</i>), punajalg-tilder (<i>Tringa totanus</i>), hallõgija (<i>Lanius excubitor</i>), mustsaba-vigle (<i>Limosa limosa</i>) ja hiireviu (<i>Buteo buteo</i>), ning nende elupaiku.</p>	
Soomaa rahvuspark (KLO1000269)	Kattub eriplaneeringu alaga	<p>Soomaa rahvuspargi kaitse-eesmärk on Vahe-Eesti edelaosa metsa-, soo- ja lammimaastike looduse, kultuuripärandi, kaitsealuste liikide, EÜ nõukogu direktiivi 79/409/EMÜ loodusliku linnustiku kaitse kohta I lisas nimetatud 48 liigi ning EÜ nõukogu direktiivi 92/43/EMÜ looduslike elupaikade ning loodusliku taimestiku ja loomastiku kaitse kohta:</p> <p>1) I lisas nimetatud elupaigatüüpide: metsastunud luidete (2180), jõgede ja ojade (3260), lamminiitude (6450), rabade (7110*), vanade loodusmetsade (9010*), rohunditerikaste kuusikute (9050), soostuvate ja soo-lehtmetsade (9080), siirdesoo- ja rabametsade (91D0*), lammi-loodumetsade (91E0) kaitse;</p> <p>2) II lisas nimetatud liikide: saarma (<i>Lutra lutra</i>), hingi (<i>Cobitis taenia</i>), võldase (<i>Cottus gobio</i>), laiujuri (<i>Dytiscus latissimus</i>), suurmosaiikliblika (<i>Euphydrias matura</i>) ja suurkuldtiiva (<i>Lycaena dispar</i>), kes kõik on III kategooria kaitsealused liigid, elupaikade kaitse, säilitamine, tutvustamine ja uurimine.</p>	Mõju on võimalik ja selle ulatust analüüsitakse KSH asukohavaliku etapi aruandes.
Soo-otsa looduskaitseala (KLO1000568)	Looduskaitseala piirneb põhja suunas eriplaneeringu alaga	<p>Soo-otsa looduskaitseala võetakse kaitse alla, et kaitsta:</p> <p>1) liike, keda nõukogu direktiiv 79/409/EMÜ loodusliku linnustiku kaitse kohta nimetab I lisas ning kes on ühtlasi I ja II kaitsekategooria liigid;</p>	Mõju on vähetoenäoline, kuid selle ulatust analüüsitakse KSH asukohavaliku etapi aruandes.

Pärnu linna ja Tori valla eriplaneeringute asukoha eelvaliku lähteseisukohad ja keskkonnamõju strateegilise hindamise väljatöötamise kavatsus. Versioon: 24.01.2022

		2) elupaigatüüpe, mida nõukogu direktiiv 92/43/EMÜ looduslike elupaikade ning loodusliku loomastiku ja taimestiku kaitse kohta nimetab I lisas. Need elupaigatüübid on: vanad looduspõhised (9010*), soostuvad ja soo-lehtmetsad (9080*) ning siirdesoo- ja rabametsad (91D0*).	
Vaskjõe looduskaitseala (KLO1000567)	Looduskaitseala jääb eriplaneeringu alale lähemale kui 2 km	Vaskjõe looduskaitseala võetakse kaitse alla, et kaitsta: 1) elupaigatüüpe, mida nõukogu direktiiv 92/43/EMÜ looduslike elupaikade ning loodusliku loomastiku ja taimestiku kaitse kohta nimetab I lisas. Need elupaigatüübid on jõed ja ojad (3260) ning vanad looduspõhised (9010*); 2) liike, keda nõukogu direktiiv 79/409/EMÜ loodusliku linnustiku kaitse kohta nimetab I lisas ning kes on ühtlasi II ja III kaitsekategooria liigid. Kaitstavateks III kategooria liikideks on hallpea-rähn (<i>Picus canus</i>) ja musträhn (<i>Dryocopus martius</i>).	Arvestades ala kaitse-eesmärke ja paiknemist eriplaneeringu ala suhtes on olulise mõju esinemine ebatõenäoline ja antud ala osas detailsema mõjude hindamise vajadus puudub.
Pärnu jõe hoiuala (Pärnu) (KLO2000293).	Kattub väiksel lõigul eriplaneeringu alaga	Pärnu jõe hoiuala kaitse-eesmärk on: 1) nõukogu direktiivi 92/43/EMÜ I lisas nimetatud elupaigatüübi - jõgede ja ojade (3260) kaitse; 2) II lisas nimetatud liikide - hingu (<i>Cobitis taenia</i>), võldase (<i>Cottus gobio</i>), jõesilmu (<i>Lampetra fluviatilis</i>), lõhe (<i>Salmo salar</i>) ja paksukojalise jõekarbi (<i>Unio crassus</i>) elupaikade kaitse.	Tegu on koosluste kaitseks moodustatud kaitsealaga. Kuna tegu on jõega, siis kehtib jõe ehituskeeluvöönd kuhu tuulikute rajamine on välistatud. Arvestades ala paiknemist ja kaitse-eesmärke on olulise mõju ebatõenäoline ja antud ala osas detailsema mõjude hindamise vajadus puudub.
Võlli väikekonnakotka püsielupaik (KLO3002176)	Kattub eriplaneeringu alaga	Püsielupaigas elutseva liigi pesitsusala kaitse.	Alade kaitse-eesmärgiks on tuulikute osas tundlike linnuliikide pesitsusala kaitse. Mõju lindudele vajab täpsustamist KSH käigus. Püsielupaiga esinemisel eriplaneeringu alal on mõju tõenäoline ning väljaspool eriplaneeringu ala ei ole mõju välistatud ja vajab edasist hindamist. KSH asukohavaliku etapis tuleb piiritleda püsielupaiksid
Võlli väikekonnakotka püsielupaik (KLO3000878)	Kattub eriplaneeringu alaga		
Jõhve väikekonnakotka püsielupaik (KLO3000990)	Kattub eriplaneeringu alaga		
Vabriku metsise püsielupaik (KLO3000668)	Kattub eriplaneeringu alaga		
Kildemaa väikekonnakotka püsielupaik (KLO3001400)	Kattub eriplaneeringu alaga		

Pärnu linna ja Tori valla eriplaneeringute asukoha eelvaliku lähteseisukohad ja keskkonnamõju strateegilise hindamise väljatöötamise kavatsus. Versioon: 24.01.2022.

Kildemaa metsise püsielupaik (KLO3000657)	Kattub eriplaneeringu alaga	<p>ümbritsevatel aladel vastava liigi kaitseks tuulepargi arendamiseks ebasobivad alad ning määrata täiendavate uuringute vajadus tõenäoliselt sobilikel aladel. Püsielupaigad ise on tuulepargi alana välistatud.</p>
Vabriku väikekonnakotka püsielupaik (KLO3001337)	Kattub eriplaneeringu alaga	
Kõrsa merikotka püsielupaik (KLO3002001)	Kattub eriplaneeringu alaga	
Põlendmaa väikekonnakotka püsielupaik (KLO3001832)	Kattub eriplaneeringu alaga	
Silingi väikekonnakotka püsielupaik (KLO3000368)	Kattub eriplaneeringu alaga	
Põlendmaa must-toonekure püsielupaik (KLO3002098)	Kattub eriplaneeringu alaga	
Mustraba metsise püsielupaik (KLO3000662)	Kattub eriplaneeringu alaga	
Riisa metsise püsielupaik (KLO300067)	Eriplaneeringu alast ca 800 m kaugusel	
Randivälja väikekonnakotka püsielupaik (KLO3001501)	Eriplaneeringu alast ca 300 m kaugusel	
Rütavere väikekonnakotka püsielupaik (KLO3001500)	Eriplaneeringu alast ca 1,5 km kaugusel	
Rütavere väikekonnakotka püsielupaik (KLO300310)	Eriplaneeringu alast ca 1,5 km kaugusel	
Rütavere väikekonnakotka püsielupaik (KLO3001158)	Eriplaneeringu alast ca 1,5 km kaugusel	
Rütavere väikekonnakotka püsielupaik (KLO3000986)	Eriplaneeringu alast ca 1,4 km kaugusel	
Rütavere väikekonnakotka püsielupaik (KLO3000588)	Eriplaneeringu alast ca 1,5 km kaugusel	

Pärnu linna ja Tori valla eriplaneeringute asukoha eelvaliku lähteseisukohad ja keskkonnamõju strateegilise hindamise väljatöötamise kavatsus. Versioon: 24.01.2022

Tammuru väikekonnakotka püsielupaik (KLO3001806)	Eriplaneeringu alast ca 1,9 km kaugusel		
Kikepera musttoonekure püsielupaik (KLO3002084)	Eriplaneeringu alast ca 2,5 km kaugusel		
Tõramaa väikekonnakotka püsielupaik (KLO3001113)	Eriplaneeringu alast ca 2,8 km kaugusel		
Projekteeritav Kildemaa metsise püsielupaik (PLO1000583)	Kattub eriplaneeringu alaga	Projekteeritavas püsielupaigas elutseva liigi pesitsusala kaitse.	Alade kaitse-eesmärgiks on tuulikute osas tundlike linnuliikide pesitsusalade kaitse. Mõju lindudele vajab täpsustamist KSH käigus. Püsielupaiga esinemisel eriplaneeringu alal on mõju tõenäoline ning väljaspool eriplaneeringu ala ei ole mõju välistatud ja vajab edasist hindamist. KSH asukohavaliku etapis tuleb piiritleda püsielupaikasad ümbritsevatel aladel vastava liigi kaitseks tuulepargi arendamiseks ebasobivad alad ning määrata täiendavate uuringute vajadus tõenäoliselt sobilikel aladel. Projekteeritavad püsielupaigad ise on tuulepargi alana välistatud.
Projekteeritav Kõrsa niidurüdi püsielupaik (PLO1001355)	Kattub eriplaneeringu alaga		
Projekteeritav Põlendmaa metsise püsielupaik (PLO1000627)	Kattub eriplaneeringu alaga		
Projekteeritav Mustraba-Ilvese looduskaitseala (PLO1000699)	Kattub eriplaneeringu alaga	Projekteeritavas kaitsealas kaitstava objekti/liigi kaitse.	Mõju on võimalik ja selle ulatust analüüsitakse KSH asukohavaliku etapi aruandes.

Looduskaitsealade alusel **kaitstavad alad ja kaitsealuste isendite leiukohad on välistatud** kaitse-eeskirjade või Looduskaitsealade alusel tuulikute ja nendega seotud infrastruktuuri elementide asukohtadena. **Vajalike puhveralade ulatust hinnatakse KSH asukohavaliku etapi aruandes lähtudes konkreetse kaitstava ala või objekti kaitse-eesmärgist või liigi ökoloogiast.** Lähteseisukohtade ja VTK

Pärnu linna ja Tori valla eriplaneeringute asukoha eelvaliku lähteseisukohad ja keskkonnamõju strateegilise hindamise väljatöötamise kavatsus. Versioon: 24.01.2022.

koostamise etapis ei ole aladele määratud nn puhvreid. Vajalikud minimaalsed puhvrid selguvad KSH I etapi aruandes ning täpsustuvad detailse lahenduse KSH aruandes. Puhvrite määramisel lähtutakse erialakirjandusest, välivaatluste ning andmebaasi andmete töötamise tulemustest ning varasemast tuuleparkide planeerimise praktikast. Ühe teabeallikana arvestatakse ka Keskkonnaameti poolt koostatud juhenddokumenti „Maismaa tuuleparkide mõjust elustikule ja Keskkonnaameti soovitusel nende planeerimise kohta kohaliku omavalitsuse üldplaneeringutes“. Kasutatakse KSH aruande koostamisel kättesaadavat ajakohast versiooni juhenddokumendist.

2.5.3 Mõju Natura 2000 võrgustiku aladele (Natura eelhindamine)

Eriplaneeringu alale ja selle naabrusesse jääb nii Natura loodus- kui ka linnualasid (vt ptk 2.4, Tabel 4). **Kavandatav tegevus ei ole vajalik linnu- ja loodusalade kaitse-eesmärkide saavutamiseks.**

Tabel 4. Natura eelhindamine eriplaneeringu ala puhul.

Nimi	Kaugus	Kaitse-eesmärk	Võimalik mõju
Soomaa loodusala (RAH0000550)	Osaliselt kattub, osaliselt külgneb eriplaneeringu alaga	I lisas nimetatud kaitstavad elupaigatüübid on huumustoitelised järved ja järvikud (3160), jõed ja ojad (3260), liigirikkad niidud lubjavaesel mullal (*6270), niiskuslembesed kõrgrohustud (6430), lamminiidud (6450), aas-rebasesaba ja ürt-punanupuga niidud (6510), rabad (*7110), rikutud, kuid taastumisvõimelised rabad (7120), siirde- ja õõtsiksood (7140), nokkheinakooslused (7150), vanad loodusemetsad (*9010), rohunditerikkad kuusikud (9050), soostuvad ja soo-lehtmetsad (*9080), siirdesoo- ja rabametsad (*91D0), lammi-lodumetsad (*91E0) ning laialehised lammimetsad (91F0); II lisas nimetatud liigid, mille isendite elupaiku kaitstakse, on saarmas (<i>Lutra lutra</i>), tiigilendlane (<i>Myotis dasycneme</i>), harilik lendorav (<i>Pteromys volans*</i>), laialehine nestik (<i>Cinna latifolia</i>), kaunis kuldking (<i>Cypripedium calceolus</i>), palu-karukell (<i>Pulsatilla patens</i>), laiujur (<i>Dytiscus latissimus</i>), suur-mosaikliblikas (<i>Hypodryas maturna</i>), suur-kuldtiib (<i>Lycaena dispar</i>) ja paksukojaline jõekarp (<i>Unio crassus</i>).	Kuna loodusala ulatus on tuulepargi asukohana välistatud, siis mõju esinemine on vähetõenäoline, aga seda ei ole võimalik eelhindamise etapis välistada. Seega tuleb teostada Natura asjakohane hindamine.
Pärnu jõe loodusala (RAH0000027)	Vähesel määral kattub, põhiliselt külgneb eriplaneeringu alaga. Kattuv ja külgnev osa on elamutele lähemal kui 1 km.	I lisas nimetatud kaitstavad elupaigatüübid on jõed ja ojad (3260), lamminiidud (6450) ja puisniidud (*6530); II lisas nimetatud liigid, mille isendite elupaiku kaitstakse, on harilik hink (<i>Cobitis taenia</i>), harilik võldas (<i>Cottus gobio</i>), jõesilm (<i>Lampetra fluviatilis</i>), lõhe (<i>Salmo salar</i>) ja paksukojaline jõekarp (<i>Unio crassus</i>).	Pärnu jõe kehtib 50 m ehituskeeluvöönd. Seega ei ole võimalik tuulikuid ja nendega seotud taristut rajada lähemale kui 50 m loodusalast. Reaalselt on eriplaneeringuala antud osas elamualad, mis piiravad sinna tuulepargi rajamist ning reaalselt jääks tuulepargiks sobilikumad alad mitme km kaugusele loodusalast. Arvestades

Pärnu linna ja Tori valla eriplaneeringute asukoha eelvaliku lähteseisukohad ja keskkonnamõju strateegilise hindamise väljatöötamise kavatsus. Versioon: 24.01.2022

			loodusala kaitse-eesmärke ja paiknemist eriplaneeringu ala suhtes, siis on mõju Pärnu jõe loodusalale välistatud.
Kikepera linnuala (RAH0000118)	Osaliselt kattub, osaliselt külgneb eriplaneeringu alaga	Liigid, mille isendite elupaiku kaitstakse, on kaljukotkas (<i>Aquila chrysaetos</i>), musttoonekurg (<i>Ciconia nigra</i>), rabapüü (<i>Lagopus lagopus</i>) ja metsis (<i>Tetrao urogallus</i>);	Tuulepargi käitamine võib mõjutada linnustikku, sealjuures linnualal elutsevaid liike. Kuna mõju on ebaselge tuleb teostada Natura asjakohane hindamine.
Soomaa linnuala (RAH0000082)	Osaliselt kattub, osaliselt külgneb eriplaneeringu alaga	Liigid, mille isendite elupaiku kaitstakse, on karvasjalg-kakk (<i>Aegolius funereus</i>), piilpart (<i>Anas crecca</i>), sinikael-part (<i>Anas platyrhynchos</i>), kaljukotkas (<i>Aquila chrysaetos</i>), väike-konnakotkas (<i>Aquila pomarina</i>), sooräts (<i>Asio flammeus</i>), sõtkas (<i>Bucephala clangula</i>), öösorr (<i>Caprimulgus europaeus</i>), musttoonekurg (<i>Ciconia nigra</i>), soo-loorkull (<i>Circus pygargus</i>), õõnetuvi (<i>Columba oenas</i>), rukkirääk (<i>Crex crex</i>), väikeluik (<i>Cygnus columbianus bewickii</i>), laululuik (<i>Cygnus cygnus</i>), väikepistrik (<i>Falco columbarius</i>), rabapistrik (<i>Falco peregrinus</i>), tuuletallaja (<i>Falco tinnunculus</i>), väike-kärbsenäpp (<i>Ficedula parva</i>), rohunepp (<i>Gallinago media</i>), sookurg (<i>Grus grus</i>), merikotkas (<i>Haliaeetus albicilla</i>), rabapüü (<i>Lagopus lagopus</i>), punaselg-õgija (<i>Lanius collurio</i>), hallõgija (<i>Lanius excubitor</i>), naerukajakas (<i>Larus ridibundus</i>), nõmmelõoke (<i>Lullula arborea</i>), sinirind (<i>Luscinia svecica</i>), mudanepp (<i>Lymnocyptes minimus</i>), väikekoovitaja (<i>Numenius phaeopus</i>), kalakotkas (<i>Pandion haliaetus</i>), herilaseviu (<i>Pernis apivorus</i>), veetallaja (<i>Phalaropus lobatus</i>), laanerähn e kolmvarvas-rähn (<i>Picoides tridactylus</i>), hallpea-rähn e hallrähn (<i>Picus canus</i>), roherähn e meltsas (<i>Picus viridis</i>), rüüt (<i>Pluvialis apricaria</i>), sarvikpütt (<i>Podiceps auritus</i>), täpikhuik (<i>Porzana porzana</i>), jõgitiir (<i>Sterna hirundo</i>), händkakk (<i>Strix uralensis</i>), vööt-põõsalind (<i>Sylvia nisoria</i>), teder (<i>Tetrao tetrix</i>), metsis (<i>Tetrao urogallus</i>), mudatilder (<i>Tringa glareola</i>), heletilder (<i>Tringa nebularia</i>), punajalg-tilder (<i>Tringa totanus</i>) ja kiivitaja (<i>Vanellus vanellus</i>).	Tuulepargi käitamine võib mõjutada linnustikku, sealjuures linnualal elutsevaid liike. Kuna mõju on ebaselge tuleb teostada Natura asjakohane hindamine.

Negatiivse mõju esinemise võimalikkust ei ole võimalik välistada **Soomaa loodusala, Kikepera linnuala ja Soomaa linnuala osas ning seega viiakse nende alade osas läbi Natura asjakohane hindamine.**

Natura asjakohasel hindamise läbiviimisel lähtutakse asja- ja ajakohastest juhendmaterjalidest¹⁷.

2.5.4 Mõju veekvaliteedile ja veerežiimile

Eriplaneeringus käsitletavale alale jääb mitmeid vooluveekogusid (jões, ojad, peakraav, kraavid). Tuuleparkide rajamisega saab potentsiaalselt esineda ehitusetapis mõju veekogudele juhul, kui ehitustegevust kavandatakse veekogudele või nende kaldaaladele. Tuulepargi kasutusetapis võib potentsiaalselt mõju veekogudele avalduda avariolukorras (nt õlide lekked). Veekogude kaitseks kehtivad neile looduskaitseaduse alusel ehituskeeluvööndid.

Eriplaneeringuga ei kavandata käesoleval ajal olemasoleva teabe alusel ehituskeeluvööndite vähendamist. Seega ei ole tõenäoline ka veekogudele olulise mõju avaldamine.

KSH asukohavaliku etapi aruandes antakse ülevaade aladel paiknevatest veekogudest ja nendega seotud piirangutest, mida edasisel planeerimisel tuleb arvestada.

Eriplaneeringus käsitletav ala on enamusalal kaetud maaparandusehitiste alaga. **Kuivendatud maa-aladele ehitamisel on oluline tagada maaparandussüsteemide jätkusuutlik funktsioneerimine vältimaks üleujutuste teket. Teemat käsitletakse KSH aruandes eksperthinnangu vormis.**

Eriplaneeringu ala jääb ida- ja lääne osas **märgalade esinemise aladele**. Märgaladele ehitamisel kaasneb veerežiimi muutus, mis mõjutab märgala seisundit. Samuti ei ole välistatud olulise mõju avaldumine ka veekogude veerežiimile, mille valgalal märgalad paiknevad. Negatiivse mõju avaldumine on tõenäoline eelkõige nende veekogude veerežiimile, mille ülemjooksud paiknevad eriplaneeringu alal (nt Vaskjõgi VEE1147600, Kurina jõgi VEE1144600). **Teemat käsitletakse KSH aruandes eksperthinnangu vormis.**

Eriplaneeringu ala jääb põhjaosas nõrgalt- kuni keskmiselt kaitstud alale ning lõunaosas keskmiselt- kuni suhteliselt kaitstud alale. Põhjaveele võidakse tuuleparkide puhul mõju avaldada ehitusetapis (vundamentide rajamine) või kasutusetapis avariolukordade (nt õlide lekked) esinemisel. **Avariolukordade potentsiaalset esinemist ja nendega kaasnevaid võimalikke mõjusid käsitletakse KSH käigus. Samuti käsitletakse võimalikku ehitusaegset mõju põhjaveele.** Hinnang antakse eksperthinnangu vormis lähtudes asukohavaliku etapi täpsusastmest.

Tavatingimustes töötavad tuulepargid põhjaveele mõju ei avalda ja seega antud teemavaldkonda mõjuhindamisel täiendavalt ei käsitleta.

2.5.5 Mõju pinnasele, sh väärtuslikule põllumajandusmaale

Kavandatava tegevusega kaasneb ehituse etapis pinnase eemaldamine ja ümberpaigutamine ehitusalustelt aladelt. Seega avaldatakse pinnasele mõju. Tuulepargi rajamiseks vajalike pinnasetööde maht sõltub tuulepargi detailsest lahendusest (tuulikute arvust, montaažiplatside paiknemisest,

¹⁷ Kutsar, R.; Eschbaum, K. ja Aunapuu, A. 2019. Juhised Natura hindamise läbiviimiseks loodusdirektiivi artikli 6 lõike 3 rakendamisel Eestis. Tellija: Keskkonnaamet

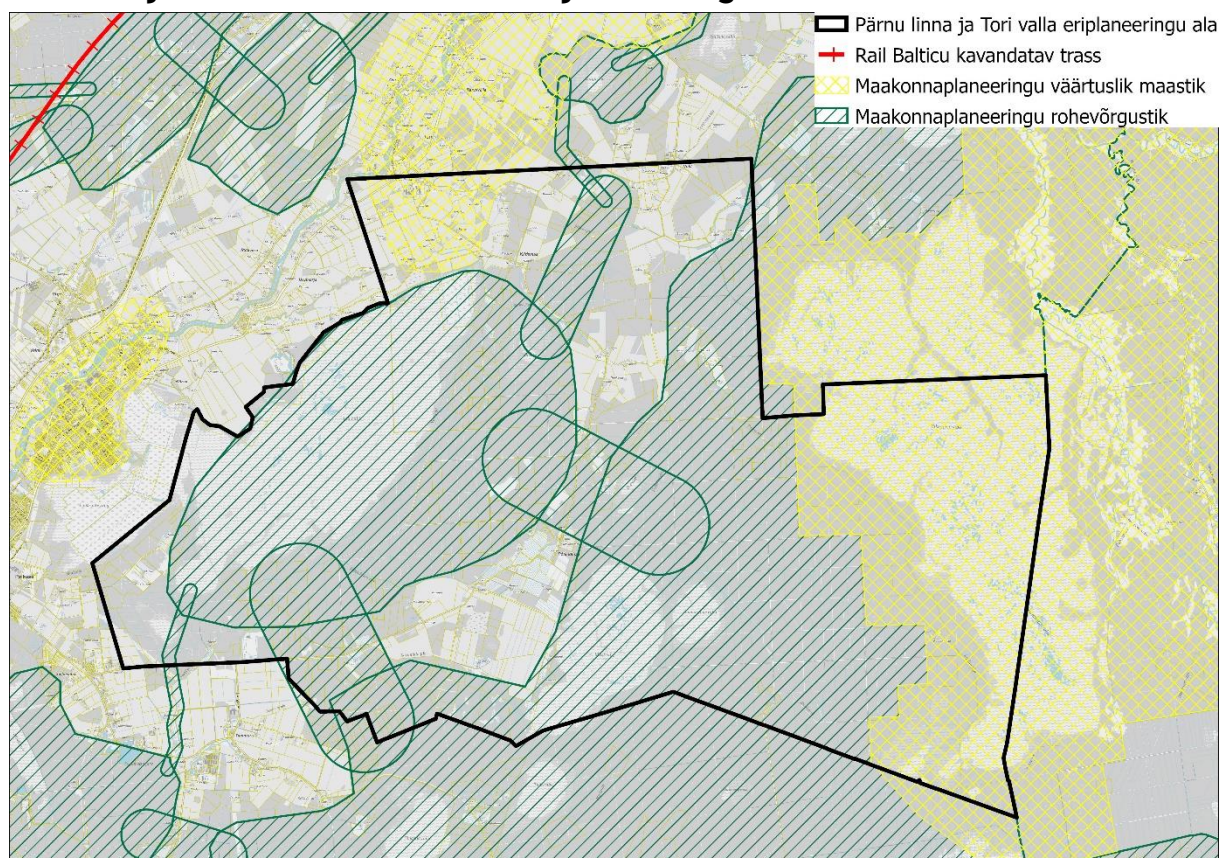
Euroopa Komisjon. Komisjoni teatis Natura ET 2000 aladega seotud kavade ja projektide hindamine. Metoodilised suunised elupaikade direktiivi 92/43/EMÜ artikli 6 lõigete 3 ja 4 sätete kohta. ET Brüssel, 28.9.2021 C(2021) 6913 final.

taristust jms), aga ka ala geoloogilistest tingimustest, eeskätt pinnakatte omadustest. Mõju võib pidada oluliseks eeskätt juhul kui mõjutatavaks on **väärtuslik põllumajandusmaa**. Tuuleparkide puhul on küll

KSH Asukohavaliku etapi aruande koostamisel analüüsitakse eriplaneeringu ala ja väärtuslike põllumajandusmaade kattuvust ning eelvaliku tegemisel eelistatakse ala(sid), millel väärtuslike põllumajandusmaadega kattuvus puudub või on vähene.

kasutusetapis võimalik üheskoos nii põllumajanduslik kasutus kui ka energia tootmine, kuid ehitusaluse pinna arvelt toimub potentsiaalselt väärtusliku põllumajandusmaa pindala vähenemine ning killustumine.

2.5.6 Mõju väärtuslikule maastikule ja rohevõrgustikule



Joonis 6. Pärnu maakonnaplaneeringu kohaste väärtuslike maastike ja rohevõrgustiku paiknemine. Joonise aluskaart: Maa-amet WMS: Halltoonides kaart.

Maakonnaplaneeringu¹⁸ järgi jääb eriplaneeringu ala idaosasse Soomaa väärtuslik maastik. Muuhulgas on nimetatud väärtuslik maastik Pärnu maakonnaplaneeringus 2035+ rahvusmaastikuks.

Oluline **otsene mõju** Soomaa väärtuslikule maastikule puudub, sest väärtuslik maastik kattub Soomaa rahvusparkiga ja inimasustusega alaga, mis välistavad väärtusliku maastiku alale tuulepargi rajamise. **Kaudselt võib mõju avalduda läbi vaadete muutumise**, mille selgitamiseks koostatakse KSH käigus nähtavusanalüüs ja fotomontaažid olulistest vaatepunktidest.

¹⁸ Pärnu maakonna planeering. Kehtestatud 29.03.2018 käskkirjaga nr 1.1-4/74. Joonis 2. Looduskeskkond https://maakonnaplaneering.ee/documents/2845826/19122810/joonis+2_Looduskeskkond.pdf/c9977ff0-ee91-481f-b63a-eea85623c164

Pärnu linna ja Tori valla eriplaneeringute asukoha eelvaliku lähteseisukohad ja keskkonnamõju strateegilise hindamise väljatöötamise kavatsus. Versioon: 24.01.2022.

Maakonnaplaneeringu järgi on rahvusmaastik unikaalne, tuntud nii Eestis kui ka kaugemal ning väärrib kõrgendatud tähelepanu.

Kogu eriplaneeringu ala jääb suures osas maakonnaplaneeringuga määratud rohevõrgustiku alale. Tuulepargid võivad põhjustada rohevõrgustiku killustumist (nt põhjustada rändetõkkeid). Mõju ulatus ja olulisus sõltub konkreetse roheala väärtustest ning tuulepargi detailsest lahendusest. **Mõju rohevõrgustikule täpsustatakse ja antakse suunised detailse lahenduse mõjuhindamiseks KSH asukohavaliku etapi aruandes.** Hindamine teostatakse eksperthinnangu vormis ning rohevõrgustiku sidususe hindamiseks kasutatakse muuhulgas ELME projekti (www.keskkonnaagentuur.ee/elme) raames valminud ökosüsteemide sidususe hinnanguid. Hindamisel arvestatakse ka Rohevõrgustiku planeerimisjuhendit¹⁹. Rohevõrgustikule avalduva mõju hindamisel arvestatakse, et piirkonna tuuleenergeetika eriplaneeringutes on tuuleenergeetika perspektiivsed arenduspiirkonnad suuresti kattuvad rohelise võrgustiku aladega, mistõttu võib kaasned oluline kumulatiivne mõju rohelisele võrgustikule.

2.5.7 Mõju õhukvaliteedile, sh müra

Tuuleparkide ehitusega kaasneb ehitusaegne müra, mis on sarnane tavapärase ehitustegevusega kaasneva müraga. Ehitusaegse olulise mürahäiringu põhjustamine inimestele on ebatõenäoline, sest seoses tööstusmüra normtasemetega ei ole võimalik tuulikuid kavandada elamute otsesesse lähedusse. **Ehitusaegne müra on seega oluline eeskätt elustiku suhtes** (nt võimaliku pesitsushäiringu teke müra suhtes tundlikele linnuliikidele nagu nt metsis). Ehitusaegse müra olulisust ja leevendusmeetmeid käsitletakse KSH järgnevatel etappidel eksperthinnangu vormis.

Ehitusaegsest mürast olulisemaks võib tuuleparkide puhul pidada nende **käitamisaegset müra**. Tuuleparkide töötamisega kaasnevad heliallikaid võib jagada kaheks:

- tuuleturbiini käigukasti, mootori jt mehhanismide tekitatud **mehaaniline heli**;
- rootorilabade õhust läbi liikumisel tekkiv **aerodünaamiline heli**.

Kaasaegsetel tuulikutel on üsna suurt tähelepanu pööratud müra vähendamisele ning mehhaaniline müra on erinevate isolatsioonimaterjalide ning tehniliste võtetega viidud võrdlemisi väheolulisele tasemele. Ka aerodünaamilise müra vähendamiseks on kasutusele võetud tehnilisi lahendusi, kuid kuna on tegu tehniliste seadmetega, siis teatav müraemissioon tuulikute töötamisel alati ka esineb.

Tuulikute tekitatav müra sõltub tuule tugevusest. Vaiksema tuule korral on tuuliku pöörete arv väiksem ja sellega koos müratase madalam. Tuule kiiruse kasvamisega pöörete arv suureneb, kuid samal ajal tugevneb ka looduslik mürafoon, mis teataval määral varjestab tuulikute müra.

Tuulikute müra hindamisel lähtutakse atmosfääriõhu kaitse seadusest ja keskkonnaministri 16.12.2016. a määrusest nr 71 „Välisõhus leviva müra normtasemed ja mürataseme mõõtmise, määramise ja hindamise meetodid“ (RT I, 27.05.2020, 2). Määruse 71 mõistes on tuulikute puhul tegu tööstusmüra allikatega.

Atmosfääriõhu kaitse seaduse alusel on välisõhus leviva müra normtasemed:

- 1) müra piirväärtus – suurim lubatud müratase, mille ületamine põhjustab olulist keskkonnahäiringut ja mille ületamisel tuleb rakendada müra vähendamise abinõusid;
- 2) müra sihtväärtus – suurim lubatud müratase uute üldplaneeringutega aladel.

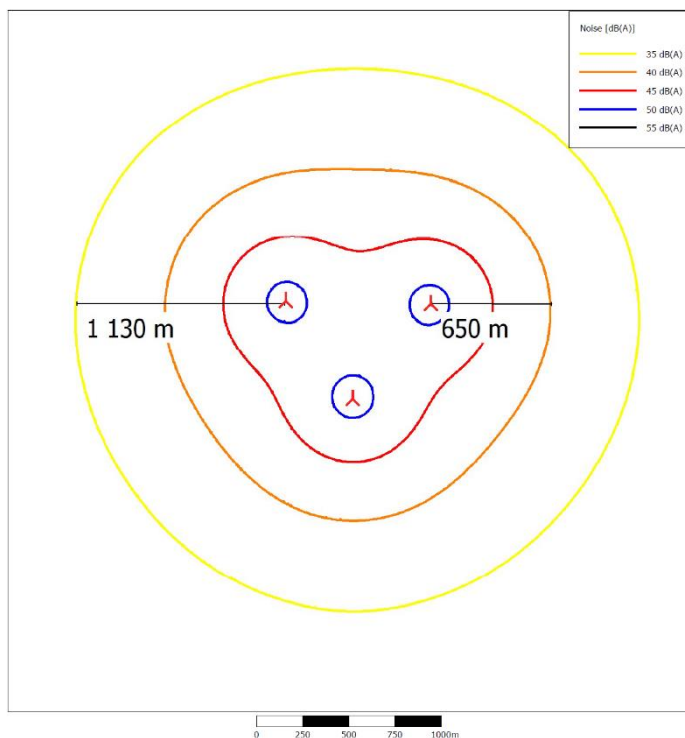
Elamualade suhtes kehtib tööstusmürale piirväärtus päevasel ajal 60 dBA ja öisel ajal 45 dBA, sihtväärtus on päevasel ajal 50 dBA ja öisel ajal 40 dBA. Keskkonnaministerium on oma

¹⁹ Keskkonnaagentuur; Hendrikson &Ko. 2018. Rohevõrgustiku planeerimisjuhend. Kättesaadav: https://www.keskkonnaagentuur.ee/sites/default/files/rohevõrgustiku-planeerimisjuhend_20-04-18.pdf

juhendamaterjal²⁰ ja seisukohtades²¹ andnud suunise lähtuda tuuleparkide planeeringutes piirväärtustest. Samas on Riigikohus leidnud, et tuuleparkide puhul tuleks lähtuda taotlustasemest (kehtivates õigusaktides ümbernimetatud sihtväärtuseks)²². Kuna tuulikud töötavad ööpäevaringselt ning elamualade osas ei ole alati lihtsasti määratav nende rajamise aeg, siis on KSH juhteksperdi hinnangul soovitatav asukohavaliku etapis võtta eesmärgiks öise sihtväärtuse tagamine. Kui mõjuhindamisel ilmneb, et esineb elamualasid, kus võidakse müra arvutusliku hindamise kohaselt öist sihtväärtust ületada, tuleb eraldi hoolikalt hinnata, kas vastava ala suhtes piirväärtuse rakendamine on lubatav või tuleb kavandada sobilikud leevendavad meetmed.

Illustreerimaks müra sihtväärtuse tagamiseks vajalikku kaugust koostati illustratiivne mürahinnang (Joonis 7). Modelleeriti teoreetilist kolmest tuulikust koosnevat tuulikugruppi avatud ja tasase reljeefiga maastikus. Mudelis kasutati väga kõrge müraemissiooniga tuuliku (108 dB, enamik tänapäevaseid tuulikutootjaid garanteerivad müraemissiooni 105 dB). Jooniselt on näha, et 40 dB sihtväärtusele vastav müratase saavutatakse u 650 m kaugusel tuulikute (arvutuskõrgus 2 m).

Seoses eriplaneeringu koostamise etapilisusega teostatakse KSH Asukohavaliku etapi aruandes müra indikatiivne hindamine (antakse hinnang erinevate mürataseme tekkimise kaugusele potentsiaalsetest tuulikute). Müra detailne hindamine tuleb teostada detailse lahenduse KSH



Joonis 7. Illustratiivne müra kaart. Modelleeritud on kolmest tuulikust koosnevat tuulikute gruppi tasasel ja takistusteta maastikul ning müra kaart esitatud 2 m kõrgusel. Tuulikute müraemissiooniks on võetud 108 dB. Tuulikute müra öine sihtväärtus elamualadel on 40 dB.

²⁰ Keskkonnaministeerium. 2021. Müraga arvestamine tuulikute planeerimisel. Kättesaadav: <https://envir.ee/keskkonnakasutus/valisohk/mura>

²¹ Keskkonnaministeeriumi kirja 13.09.2021 nr 7-15/21/3300-2 kohaselt: „Juhul, kui elamuala on elamualana toimiv enne 2002. aastat, siis rakenduvad sellele müra piirväärtused, kui üldplaneering on elamualale kehtiv alates 2002. aastat, rakenduvad sihtväärtused.“

²² <https://www.riigikohus.ee/et/lahendid?asjaNr=3-3-1-88-15>

Pärnu linna ja Tori valla eriplaneeringute asukoha eelvaliku lähteseisukohad ja keskkonnamõju strateegilise hindamise väljatöötamise kavatsus. Versioon: 24.01.2022.

KSH asukohavaliku etapi aruande raames hinnatakse tuulepargi käitamisest tingitud müra ulatust ning mõju. Hindamise abistamiseks teostatakse tuulikute müra leviku indikatiivne modelleerimine (koostatakse mürakaardid kasutades spetsiaaltarkvara WindPro ja/või SoundPlan).

Tuulikute rajamine ja käitamine **ei põhjusta olulisi saasteainete emissioone välisõhku. Teemavaldkonda KSH aruannetes seega ei käsitleta.**

2.5.8 Mõju tervisele

Tuuleparkide puhul on mõju inimese tervisele seotud eeskätt tuulikute töötamisest tuleneva müra, varjutuse ja vibratsiooni võimaliku mõjuga. Tegu on tuulikute käitamisaegsete mõjudega.

KSH aruandes käsitletakse varjutuse, madalsagedusliku heli ja vibratsiooni esinemist ja ulatust. Lähtutakse uuemast teaduskirjandusest ja uuringutest olemasolevates tuuleparkides. Varjutuse osas teostatakse ka indikatiivne varjutustasemetega modelleerimine.

2.5.8.1 Varjutus

Tuulikud kui kõrgkonstruktsioonid põhjustavad päikesepaistelise ilmaga paratamatult **varjusid**. Tuntakse kahte tüüpi tuulikute ja päikesepaiste koosmõjul tekkivaid keskkonnamõjureid – liikuvad varjud ja perioodilised peegeldused. Liikuvad varjud on põhjustatud tuuliku konstruktsiooniosade poolt. Tuulikute liikuvaid varje põhjustavad tuuliku pöörlevad labad. Kuna tuuliku labad liiguvad, siis liigub pidevalt ka vari. See võib häirida lähedal asuvates elamutes inimesi ja maanteedel sõitvaid autojuhte hommikuti ja õhtuti. Peegeldused tekivad kui päike peegeldub hetketi tuuliku labadelt ja põhjustab teatud vaatluspunktis ebameeldivat helkimist. Peegeldused on tingitud labade materjalist, selle ära hoidmiseks kasutatakse kaasaegsete tuulikute puhul matte pinnatötlusmeetodeid.

Häirivat varjutust ei esine kui puudub otsene päikesekiirgus (ilm on pilves) või kui tuulik ei tööta. Varjude ulatus on seda suurem, mida madalamalt päike paistab. Seega on varjutus kõige ulatuslikum hommiku- ja õhtutundidel ning talvisel perioodil. Samas suvel on varjude potentsiaalne kestvusaeg suurim (päev on pikem).

Arvestades meie laiuskraadil esinevat päikese liikumist taevavõlvil ei tekita tuuleturbiinid kunagi varju tuuliku tornist lõunas. Varjutus esineb kõige kaugemale ulatuvalt lääne- ja idakaartes. Kõige suurem on varjutuse summaarne kestvus tuuliku vahetus läheduses tornist loode, põhja ja kirde suunas.

Varjutuse pikaajalisel esinemisel on täheldatud eeskätt siseruumides viibivale inimesele häirivat toimet. Järjestikune üle 30 minuti kestva valguse vilkumise tõttu on täheldatud inimesel stressi ja keskendumisvõime halvenemist²³.

Eestis puuduvad varjutuse esinemisele kehtestatud normid või üldtunnustatud juhend-dokumendid. Senini on tuulikuparkide varjutuse hinnangutes heaks tavaks saanud järgida Euroopas kehtivaid normatiive/juhendmaterjale. Sealjuures on ka Euroopas järgitavad soovituslikud varjutuse väärtused praeguseks erinevates maades erinevad.

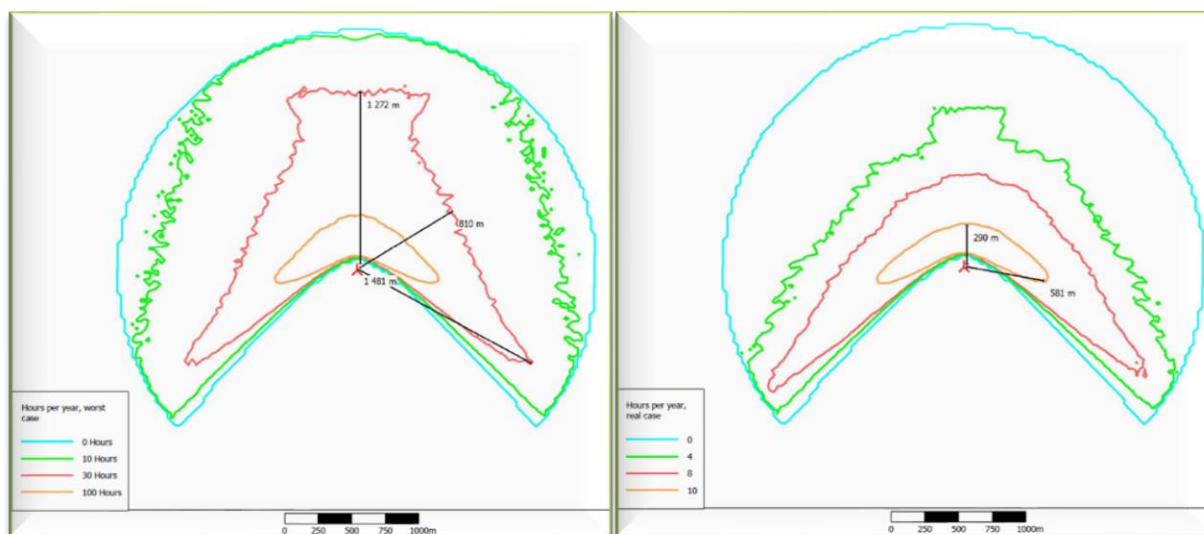
Kesk- ja Lõuna-Euroopa riigid (ka Austraalia ja USA) järgivad üldjuhul Saksamaal kehtivat juhisdokumenti ning kohtulahendit, mille alusel loetakse vastuvõetavaks maksimaalselt kuni 30 tundi aastas või 30 minutit päevas **maksimaalset summaarset varjutamise kestust** (nn worst case) ühel hoonestusalal. Maksimaalse kestvuse ehk nn halvima olukorra puhul arvestatakse, et tuulikud

²³ Department of Energy and Climate Change; Parsons Brinckerhoff. Update of UK Shadow Flicker Evidence Base. https://assets.publishing.service.gov.uk/government/uploads/system/uploads/attachment_data/file/48052/14_16-update-uk-shadow-flicker-evidence-base.pdf

töötavad ja päike paistab päikesetõusust päikeseloojanguni pidevalt. Sellise olukorra puhul tekkinud illustratiivne tuuliku varjutuskaart on esitatud Joonis 8.

Eesti kliimatingimuste korral annab selline hinnang väga tugevalt ülehinnatud tulemuse, sest meie puhul erineb otsese päikesepaiste kestvus päeva pikkusest olulisel määral.

Põhjamaad (Rootsi ja Taani) on järgimas reaalse varjutuse kestvuse nõuet ning uute tuulikuparkide planeerimisel ei tohi elamuvaladel ületada 8 või 10 tundi **reaalset summaarset varjutamist** (nn real case) kestvust aasta jooksul²⁴. Reaalse varjutuse kestvuse arvutamisel arvestatakse otsese päikesepaiste kestvust meteoroloogiajaamade vaatlusandmete alusel ning tuulikute töötamise aega eri tuulesuundade (ehk tuuliku tiiviku paiknemist) ning tuulevaikuse esinemise alusel. Metsaaladele tuuleparkide planeerimisel on asjakohane reaalse varjutuse kestvuse arvutamisel arvestada ka puistute paiknemist, sest kui tundliku objekti ja tuuliku vahel paikneb varju levikut takistav objekt (mets, hooned vms), siis ei jõua vari tundliku objektini.



Joonis 8. Illustratiivne tuuliku varjutuskaart (summaarne varjutustundide arv aastas). Vasakul nn halvima olukorra puhul – päike paistab ja tuulikud töötavad päikesetõusust loojanguni ja paremal nn reaalse olukorra puhul – arvestatakse päikesepaiste esinemist ning tuulikute töötamise suunda lähtuvalt tuulesuunast. Antud kaardil ei ole taimestiku või objektide takistavat toimet arvestatud.

Nii halvimat võimalikku kui reaalselt oodatavat varjutustaset on võimalik väga täpselt arvutuslikult määrata, kuid selleks on vaja teada tuuliku täpset paiknemist ning parameetreid (kõrgust ja labade diameetrit). Varjutuse leviku võimalik ulatus sõltub suuresti ilmakaarest ning seega ei saa ühest kaugust, kus soovituslik varjutuse kestvus on tagatud, tuulikust määrata.

Käesolevas KSHs kasutatakse varjutustasemete hindamiseks tarkvara WindPro. Sarnaselt mürale teostatakse **KSH asukohavaliku etapis varjutuse indikatiivne hindamine**. Varjutustasemete detailne hindamine tuleb teostada detailse lahenduse KSH koostamisel. Kuna Eestis varjutusele normväärtus ning kinnitatud arvutusmeetodika puudub, siis koostatakse indikatiivsed varjutuskaardid nii halvima võimaliku kui reaalselt tõenäolise varjutusaja kohta.

2.5.8.2 Vibratsioon

Tuuleturbiinide töötamisega kaasneb teatud määral **vibratsiooni** teke labades, rootoris ning sealt edasi kandudes tuuliku torni. Vibratsiooni teke on aga tehnoloogiliste lahendustega viidud miinimumini ning samuti välditakse ka vibratsiooni edasikandumist. Oluliseks osaks vibratsiooni vältimiseks ja summutamiseks on tuuliku vundament, mis peab olema konkreetse tuuliku ja asukoha

²⁴ http://help.emd.dk/knowledgebase/content/windPRO3.4/c6-UK_WindPRO3.4-Environment.pdf ptk 6.8

Pärnu linna ja Tori valla eriplaneeringute asukoha eelvaliku lähteseisukohad ja keskkonnamõju strateegilise hindamise väljatöötamise kavatsus. Versioon: 24.01.2022.

ehitusgeoloogilisi tingimusi arvestades projekteeritud piisavalt tugev. Konkreetne vundamendi lahendus töötatakse välja projekteerimise etapis. Tagamaks turbiini püsivus (sh pikka aega ja ka ekstreemsetes tingimustes), rajatakse turbiinide vundamendid massiivsed ja sobiva konstruktsiooniga, mis tagaks minimaalse vibratsiooni vundamendis ja ümbritsevas pinnases.

Vibratsiooni ja madalsageduslike helide teke ja levik tuuleparkide lähialadel on teema, mis tihti põhjustab lähiala elanike jaoks küsimusi. **Sellest lähtuvalt käsitletakse edasises KSHs vibratsiooni ja madalsagedusliku heli teket ja levikut tuuleparkides. Lähtutakse uuemast teaduskirjandusest ja uuringutest olemasolevates tuuleparkides.**

2.5.8.3 Muud tervisemõjud

Aruandes käsitletakse võimalikke tuulepargi alajaama ja 110 kV kõrgepingeliini ühendustrasse ning ühenduse rajamisega kaasnevaid mõjusid, sh käsitletakse nii õhuliini kui ka maakaabli võimalikke tervisemõjusid ja nende ulatust.

2.5.9 Mõju sotsiaalsetele vajadustele ja varale

Tuulikuparkide rajamine ja käitamine võib omada mõjusid isikute **varale**, sh mõjutada teataval määral **maakasutust, kinnisvaraturgu, rekreatsioonivõimalusi**. Senist sihtotstarbejärgset kasutust maatulundusmaana tuulikupargi rajamine üldjuhul siiski ei kitsenda. Mõju varale võib ilmned näiteks kui ehituse käigus rikutakse olemasolevaid maaparandussüsteeme, mille kahjustamine mõjutab veerežiimi ja veerežiimi muutuse läbi ka maad kui maaomanike vara.

Pigem võib esineda mõju väljaspool tuulepargi ala paiknevatele aladele. **Võimalikku mõju kinnisvara väärtusele käsitletakse KSH aruandes erialakirjanduse ja olemasolevates tuuleparkides läbiviidud uuringute andmetele tuginedes.** Detailsem mõju hinnang on võimalik detailse lahenduse KSH koostamise etapis.

Samuti on oluliseks aspektiks võimalikud mõjud teedele (eeskätt ehitustegevuse perioodil). Raskete tuulikukomponentide transport võib põhjustada teede seisundi halvenemist ning vajalik on leida sobilikud meetmed mõjude minimeerimiseks või kompenseerimiseks. Antud tuulepark võib kaasa tuua ka täiendavate teede rajamise vajadust. Eelnimetatud mõjuaspekte käsitletakse KSH aruandes.

Majanduslike mõjude hindamine ja rahaliste kompensatsioonimehhanismide määramine ei ole KSH ülesanne. KSH asukohavaliku etapi aruandes käsitletakse siiski ülevaاتlikult ka mõjude võimalikke **kompensatsioonimehhanisme ehk kohaliku kasu**²⁵ võimalusi kohalikule kogukonnale. Kohaliku kasu käsitlemise puhul arvestatakse, et Rahandusministeeriumi poolt on väljatöötamisel vastavad juhendmaterjalid, mida hindamisel võimalusel (st nende valmimisel) arvestatakse.



Joonis 9. Tuuliku nähtavus. Juhul kui elamu ümbrusesse jäävad vaadet blokeerivad objektid ei pruugi

²⁵ Kohaliku omavalitsuse või kohaliku kogukonna saadav hüvitis või kasu arendustest.

tuulik olla nähtav ka väikse vahemaa puhul, samas kui kaugemalt puudub vaatele takistus ja tuulik on nähtav ²⁶.

Tuulepargid on maastikupilti muutvad ehitised. Tuulepargi visuaalne mõju sõltub tuulikute suurusest, vaateleja kaugusest, maastiku omadustest, sh reljeefist ja taimkattest, kellaajast, atmosfääri tingimustest jpm. Selgetes ilmastikuoludes ja avatud vaatekoridoride korral võib tuulepark olla nähtav u kuni 35 km kaugusele. Eesti puhul ei mõjuta tuulikute nähtavust olulisel määral reljeef, kuid mõjutavad metsaalad. Seoses vaateleja läheduses paiknevate takistustega (nt mets, hooned vms) ei pruugi tuulik olla nähtav ka juhul kui paikneb vaatluspunkti lähedal (Joonis 9).

Tuulepargi visuaalse mõju ulatuse täpsustamiseks **koostatakse tuulikutuuliku nähtavusala analüüs** (arvestades maapinna kõrgusi ja nähtavust takistavaid objekte) ja nähtavusanalüüsi alusel tuulepargi **esialgsed visualiseeringud (fotomontaaž)**. **Visualiseeringud koostatakse vaatepunktidest kust tuulikud on nähtavusanalüüsi alusel nähtavad ning mida kasutab/läbib oluline hulk inimesi (nt vaatetornid, riigiteede avatud lõigud jms)**. Visualiseeringute koostamiseks on vaja teada tuulikute täpset paigutust, mis selgub alles eriplaneeringu detailse lahenduse koostamise etapis. **Täpsemad visualiseeringud tuleb seega koostada detailse lahenduse KSH koostamisel.**

Sotsiaalsete mõjude osas käsitletakse mõju ka piirkonnas paiknevatele teenuseid pakkuvatele objektidele (nt turismi valdkonna ettevõtted). Hinnatakse antud objektide asukohas müra, varjutuse ja visuaalse mõju muutusi.

2.5.10 Mõju maavaravarudele

Eriplaneeringu alale lääne suunda jääb Kõrsa turbamaardla (registrikaart nr 92) ning kagu suunda Kivinina liivamaardla (registrikaart 960). Eriplaneeringu alale jääb ka Kivinina kruusakarjäär (kaevandamisloa nr L.MK/333673, kehtivusega kuni 01.10.2034). Keskkonnaregistri maardlate nimistus oleva maardlaga kattuvale alale on võimalik tuulepargi rajamine üksnes peale maavaravaru ammendamist. Vastavalt maapõueseaduse § 14 lg-le 2 on maapõue seisundit ja kasutamist mõjutav tegevus lubatud üksnes Keskkonnaministeeriumi või valdkonna eest vastutava ministri volitatud asutuse nõusolekul. Turbamaardlate puhul tuleb arvestada MaaPS § 45 lõikes 1 sätestatuga, mille kohaselt turba kaevandamiseks on lubatud kaevandamisluba taotleda üksnes kaevandamisega rikutud ja mahajäetud turbaalade nimekirja või kaevandamiseks sobivate turbaalade nimekirja kantud alal või maardlal. Asjaoluga arvestatakse KSH läbiviimisel ja planeeringu koostamisel. **Täpsemad tingimused (nt maardlate alade väljaarvamine või tuulikute rajamine peale maavaravaru ammendamist) selgitatakse välja KSH käigus.** Turbatootmisalaga vahetult külgnevalt saab tuulikuid planeerida juhul, kui tuulikute olemasolu ei mõjuta tegevusi mäeeraldisel ega selle teenindusmaal.

2.5.11 Jäätmete

Tuuleparkide ehitusetapis tekkivad jäätmed ja nende käitluse korraldamine on sarnane tavapärasele ehitusaegsele jäätmekorraldusele. Asjakohaste meetmete rakendamisel (jäätmete korrektne kogumine ja äravedu jms) ei ole jäätmetekkel tõenäoliselt olulist mõju keskkonnale.

Tuulepargi käitamise käigus tekib samuti jäätmeid, milleks on näiteks erinevad kuluosad, vanaõlid jms. Jäätmekäitluse korraldusel tuleb järgida kehtivat jäätmealast seadusandlust. Jäätmekäitluse õiguspärasel korraldamisel ei ole oodata sellega kaasnevat olulist keskkonnamõju.

Tuulikute eluiga on 20–30 aastat. Peale seda võib toimuda tuulikute asendamine uutega või pargi likvideerimine. Mõlemal juhul tekivad tuulikute likvideerimisel jäätmed vundamendi ja tuuliku koostisosade metalli ja (klaas)plasti näol. Kaasaegseid elektrituulikuid on võrdlemisi lihtne demonteerida ja valdav osa nende koostise materjalist on taas- või korduvkasutatav (kaasaegsetel

²⁶ Abromas, J., Grecevičiu, P., Piekienė, N. 2015. Visual impact assessment of wind turbines on landscape in Šilalė region. Proceedings of the 7th International Scientific Conference Rural Development 2015.

Pärnu linna ja Tori valla eriplaneeringute asukoha eelvaliku lähteseisukohad ja keskkonnamõju strateegilise hindamise väljatöötamise kavatsus. Versioon: 24.01.2022.

turbiinidel u 85% koostisest). Mõnevõrra keerukam on likvideerida ja taaskasutada betoonvundamente, kuid ka see on teostatav. Suurimat probleemi jäätmete osas põhjustab tuulikute tiivikute käitlemine. Samas on tegemist valdkonnaga, mille osas käib aktiivne uurimis- ja arendustegevus ja seega on oodata probleemile majanduslikult tasuva lahenduse leidmist²⁷. Suurimad tuulikutootjad tegelevad ka aktiivselt 100% taaskasutatavate tuulikute arendamisega²⁸. Arvestades antud tuulepargi võimalikku ajalist rajamist, siis on vägagi tõenäoline selleks ajaks tehnoloogiliselt lihtsamalt täielikult taaskasutatavate tuulikute olemasolu.

Tuulepargi ehitus- ja käitamisetapis pole oodata jäätmeket mahus, mis võiks põhjustada olulist keskkonnamõju. Jäätmete ei ole ka otseselt kriteerium tuulepargi ala eelvaliku tegemiseks. Antud teemat KSH asukohavaliku etapi aruandes ei käsitleta. Tuulepargi eluea lõpul tekkivate jäätmete taaskasutamise võimalust pole asjakohane hinnata tuulepargi ala valiku KSH etapis.

2.5.12 Võimalik mõju kultuuripärandile

Eriplaneeringu ala loodenurka jääb **ajaloomälestis** Taali mõisa kalmistu (registreerimisnumber 28745). Samuti paikneb alal arvuliselt pärandkultuuriobjekte (Tabel 1). **KSH aruandes hinnatakse mõju kultuuripärandile eksperthinnangu vormis.** Lähtutakse kultuurimälestiste, pärandkultuuriobjektide ja väärtuslike maastike kaitse eesmärkidest ja säilimiseks vajalikest tingimustest.

2.5.13 Võimalik mõju kliimamuutustele

Tuuleparkide rajamine elektri tootmiseks tähendab taastuvatel energiaallikatel põhineva elektrienergia tootmise osakaalu suurendamist, mis loob eeldused fossiilsete kütuste põletamisel eralduvate kasvuhoonegaaside vähendamiseks **omades seeläbi potentsiaalset positiivset mõju kliimamuutuste pidurdamisele**²⁹. Kliimamuutusi on võimalik pidurdada ainult läbi CO₂ heitkoguste ulatusliku vähendamise³⁰. Samas kaasneb tegevusega metsamaa raadamine. Metsamaa raadamine põhjustab pöördumatu muutuse keskkonnas ning selline maakasutuse muutus **mõjutab süsiniku talletamist ja sidumist. KSH käigus hinnatakse tegevuse mõju kliimamuutustele.** Mõju hindamisel lähtutakse Euroopa Komisjoni juhendist „*Guidance on Integrating Climate Change and Biodiversity into Environmental Impact Assessment*“ ning leitakse tuulepargi rajamise süsiniku jalajälg täpsusastmega, mis on asukohavaliku etapis võimalik.

Erialakirjanduse andmetel käsitletakse ka kliimamuutuste (sagenevate tormide, tugevnevate tuulte ja jäitepäevade sagenemise tingimuses) võimalikku mõju tuuleparkidele ja nendega seotud taristule.

2.5.14 Piiriülese keskkonnamõju esinemise võimalikkus

Planeeringuala asub riigipiirist eemal. **KSH ekspertgrupp riigipiiriülese mõju esinemise võimalust ei näe ja teemat seega KSH aruandes täiendavalt ei käsitleta.**

²⁷ Jensenab, J.P., Skeltonab, K. 2018. Wind turbine blade recycling: Experiences, challenges and possibilities in a circular economy. *Renewable and Sustainable Energy Reviews*. Volume 97, December 2018, Pages 165-176

²⁸ <https://goecogreen21.com/2020/01/20/vestas-to-produce-zero-waste-wind-turbines-by-2040/>

²⁹ Barthelmie, R.J.; Pryor, S.C. 2021. Climate Change Mitigation Potential of Wind Energy. *Climate* 2021, 9, 136. <https://doi.org/10.3390/cli9090136>

³⁰ IPCC, 2021: *Climate Change 2021: The Physical Science Basis. Contribution of Working Group I to the Sixth Assessment Report of the Intergovernmental Panel on Climate Change* [Masson-Delmotte, V., P. Zhai, A. Pirani, S.L. Connors, C. Péan, S. Berger, N. Caud, Y. Chen, L. Goldfarb, M.I. Gomis, M. Huang, K. Leitzell, E. Lonnoy, J.B.R. Matthews, T.K. Maycock, T. Waterfield, O. Yelekçi, R. Yu, and B. Zhou (eds.)]. Cambridge University Press. In Press.

2.5.15 Kumulatiivse mõju võimalikkus, arvestades teiste ümbruskonna arendusprojektidega

Lit mõju ehk kumulatiivne mõju on üksikute mõjutegurite kuhjuv mõju. Nt eri kavade ja projektide ellurakendamisel ühteaegu tekkiv mõju. Mõjude kumulatiivsust arvestatakse eespool peatükkides käsitletud iga teema hindamise juures integreeritult tavapärase keskkonnamõjude hindamise loogilise osana.

Piirkonnas kehtib Pärnu maakonnaplaneering, mis määrab tuuleenergia teemaplaneeringu alusel elektrituulikute arenduspiirkonnad. Arenduspiirkonnad on määratud juba 2013 aastal, kuid erinevatel põhjustel ei ole enamik arenduspiirkondadest praeguseni jõudnud reaalse arendustegevuseni.

Maakonnaplaneeringu arendusalale P12 on antud Eurowind OÜ-le ehitusload viie 250 m tuuliku ehitamiseks. Vaidlus käib tuulikute põhivõrgu elektriliitumise trassi osas.

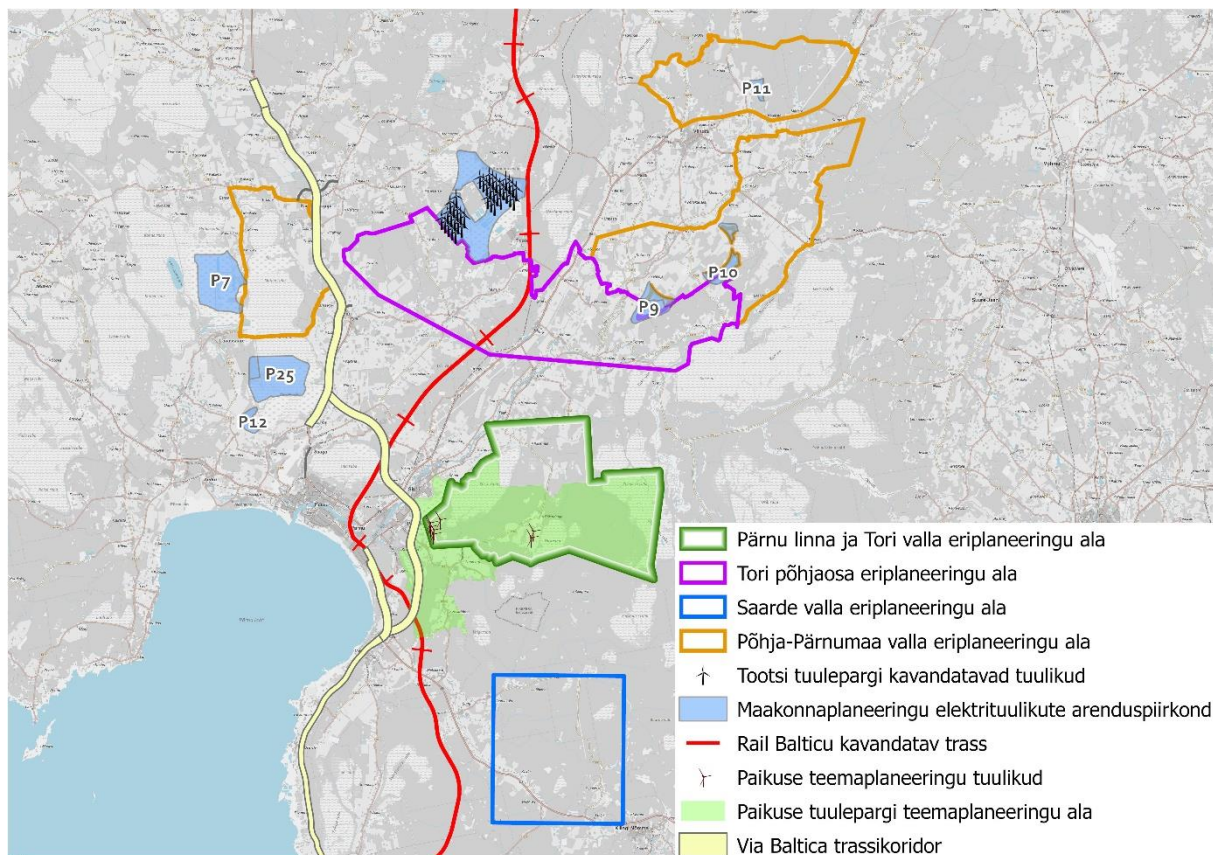
Maakonnaplaneeringu arenduspiirkonna P25 osas on arendushuvi olemas, kuid tuulepargi planeerimine on olnud takerdunud seoses arendusala kattumisega maardlaga. Seoses riigikohtu lahendiga (3-17-2013/31) on tõenäoline planeerimisprotsessi edasi minek.

Tori vald ja Põhja-Pärnumaa vald on algatanud detailplaneeringud maakonnaplaneeringu arendusaladel P9 ja P10. Detailplaneeringute koostamine on algusjärgus.

Pärnu-Tori eriplaneeringu alaga kattub Paikuse tuulepargi teemaplaneeringu ala. Teemaplaneering on olnud koostamisel alates 2009 aastast ning planeering on ka vastu võetud 2012 aastal. Kehtestamiseni ei ole see planeering aga senini jõudnud. Teemaplaneeringu vastu võetud versiooni alusel kavandatakse viite tuulikut. Teemaplaneeringu teadaolevalt kõige värskema (väljatrüki kuupäev 10.04.2013) versiooni kohaselt on kavandatavaid tuulikuid 7 ning nende asukohad kattuvad Pärnu-Tori eriplaneeringu alaga.

Pärnu linna ja Tori valla eriplaneeringute asukoha eelvaliku lähteseisukohad ja keskkonnamõju strateegilise hindamise väljatöötamise kavatsus. Versioon: 24.01.2022.

Piirkonnas on kehtestatud Tootsi tuulepargi (osaliselt kasutatakse ka nime Sopi tuulepark) rajamist lubav teemaplaneering 46 tuulikupositsiooni osas³¹. Tootsi/Sopi tuulepargi rajamiseks on osaliselt olemas ka ehitusload.



Joonis 10. Tuuleenergia arenduspiirkondade ja piirkonda kavandatavate suurte infrastruktuuriobjektide paiknemine eriplaneeringu ala piirkonnas. Joonise aluskaart: Maa-amet WMS: Halltoonides kaart.

Seoses Eesti kliimaeesmärkidega ning suhteliselt heade tuuleoludega on Pärnu maakond käesoleval ajal aktiivse tuuleenergia arendussurve all. Leidmaks täiendavaid tuuleenergia arenduspiirkondi on lisaks käesolevale eriplaneeringule ja eelpoolnimetatud detailplaneeringule algatatud piirkonnas:

- Saarde valla eriplaneering³² - protsess on alguses ning eelvalik ala(de) osas ei ole tehtud;
- Põhja-Pärnumaa valla eriplaneering³³ - protsess on alguses ning eelvalik ala(de) osas ei ole tehtud.
- Tori valla põhjaosa eriplaneering³⁴ - protsess on alguses ning eelvalik ala(de) osas ei ole tehtud.

Kuna kõik nimetatud võimalikud tuuleparkide arendusprojektid (va Tootsi/Sopi tuulepark) on väga algusjärgus, siis koosmõjude hindamine viiakse läbi olemasoleva info alusel. Aspektides, kus vajalik teave on käesoleva VTK objektiks oleva KSH koostamise ajaperioodil olemas, püütakse koosmõjusid läbivalt hinnata ja arvestada.

Lisaks teistele tuuleparkide arendustele on piirkonna keskkonnanõuandjate oluliselt mõjutavaks kavandatavaks objektiks Rail Baltica raudteetrass. Eeskätt rohevõrgustiku toimimise tagamiseks on

³¹ <https://www.riigiteataja.ee/akt/408072016029>

³² <https://siirakutuulepark.ee/ole-kursis/>

³³ <https://www.pparnumaa.ee/ehitus-ja-planeerimine/eriplaneeringud/tuuleparkide-eriplaneering>

³⁴ <https://www.torivald.ee/valla-pohjaosa-tuuleparkide-eriplaneering>

oluline arvestada tuuleparkide planeerimisel võimalikke koosmõjusid Rail Baltica trassiga ja vältida tuleb selle leevendusmeetmete toimimise halvendamist.

KSH käigus käsitletakse mõjude kumuleerumist ja koosmõjusid piirkonna teiste teadaolevate arendusprojektidega kui selliseid planeeringuid või projekte planeeringu protsessi käigus tuvastatakse. Hindamist viiakse läbi lähtudes olemasolevast teabest teiste arenduste osas (koomõju ja mõjude kumuleerumist ei ole võimalik hinnata kui teada ei ole koosmõju avaldada võivate projektide parameetrid). Peamiselt võivad koosmõjud avalduda teiste tuuleparkide projektidega. Mõjuvaldkonnad kus mõjude kumuleerumine võib esineda on:

- **visuaalne mõju** - Visuaalse mõju kumuleerumist on oodata eeskätt piirkondades, kus arendatakse välja mitmeid lähestikku asuvaid parke, mis võib kaasa tuua keskkonna taluvusläve ületamise. Nähtavusanalüüsi ja visualiseeringute koostamisel arvestatakse võimalikku liitmõju Tootsi tuulepargiga; Kui KSH aruande koostamise ajaks laekub vajalik info nähtavusanalüüsi ja visualiseeringute koostamiseks ka maakonnaplaneeringu arendusalade P9 ja P10 suhtes, siis arvestatakse koosmõju hindamisel ka neid parke.
- **müra** – Tuulikupargi tuulikute müra kumuleerumist võetakse müra hindamisel arvesse. Võimalikku kumulatiivset müra mõju piirkonnas määratud ja potentsiaalselt määratavate arenduspiirkondade realiseerumisel saab esialgsel hinnangul pidada väheoluliseks, sest perspektiivsete arendusalade vaheline kaugus on enamikel juhtudel mõju minimeerimiseks piisav;
- **mõju linnustikule** - Tuuleenergeetika arendamise kumuleeruvad mõjud linnustikule võivad avalduda eeskätt rändekoridori mõjutamistes. Teemat käsitletakse KSH aruandes;
- **roheline võrgustik** - Arvestades määratud rohevõrgustiku ulatuslikkust võrrelduna tuuleenergeetika perspektiivsete arenduspiirkondadega ning tuulikute mõju iseloomu looduslikele kooslustele, ei ole oodata olulist negatiivset mõju kumuleerumist rohevõrgule. Seda siiski eeldusel, et iga tuulikupargi tuulikute planeerimisele rohevõrgustikku eelneb põhjalik analüüs. Lisaks tuuleparkidele mõjutavad piirkonna rohevõrgustiku toimimist ka kavandatavad infrastruktuuriobjektid (Via Baltica ja Rail Baltic).

2.5.16 Muud mõjud

KSH aruande koostamisel hinnatakse **mõju infrastruktuurile, sh teedevõrgule ning mõju võimalikkust riigikaitsele objektidele** (radarid, riigikaitsele ehitised).

Riigikaitsele objektidele mõju hindamisel lähtutakse Kaitseministeeriumi (ja allasutuste) vastavast hinnangust. VTK koostamisel on lähtutud teadmised, et 29.04.2021 on valitsuse kabinetiistungil tehtud otsus teha investeringuid õhuseirevõimekuse parandamiseks, et leevendada suurel osal Mandri-Eesti aladest riigikaitsele kõrguspiiranguid tuuleparkide rajamiseks. Piirangute leevendamise alasse jääb ka Pärnu-Tori eriplaneeringu ala.

Pärnu linna piiril Tori vallas, Eametsa külas asub **lennundusrajatis** (Pärnu lennuväli (tsiviillennuväli)). KSH aruande koostamisel hinnatakse neile avalduvat võimalikku mõju. **Hindamisel lähtutakse Lennuameti seisukohtadest.**

Tuulegeneraatoreid seostatakse mobiili-, raadioside- ja televisioonisignaali häiringutega. KSH asukohavaliku etapi aruandes antakse kirjandusallikatel põhinev ülevaade antud mõjude esinemise võimalikkuse osas.

KSH aruandes käsitletakse **avariiolukordade esinemise võimalikkust ja tagajärgi** ning kirjeldatakse meetmed, millega on võimalik negatiivset keskkonnamõju leevendada/vältida. Käsitletakse ka mõju liiklusohutusele. Mõju hinnatakse eksperthinnangu vormis lähtudes erialakirjandusest.

Pärnu linna ja Tori valla eriplaneeringute asukoha eelvaliku lähteseisukohad ja keskkonnamõju strateegilise hindamise väljatöötamise kavatsus. Versioon: 24.01.2022.

2.5.17 Ehitusaegsed mõjud

Tuulikupargi rajamisega kaasnevad ehitusaegsed mõjud, mis sarnanevad teiste infrastruktuuriobjektide ja hoonete ehitamisega. KSH asukohavaliku etapi aruandes käsitletakse ehitusaegseid mõjusid (õhusaaste, müra, vibratsioon, ressursitarve, mõju infrastruktuurile) ulatuses, mis on võimalik asukohavaliku etapi täpsusastet (ei ole teada tuulikute ja neid ühendavate trasside täpsed asukohad ja maht) arvestades.

3 Eriplaneeringu osapooled ja KSH ekspertrühm

Eriplaneeringu ja KSH koostamise osapooled on järgmised:

- eriplaneeringu ja KSH algatajad ja kehtestajad on Pärnu Linnavalikogu ja Tori Vallavalikogu ning eriplaneeringu koostajad ja koostamise korraldajad on Pärnu Linnavalitsus ja Tori Vallavalitsus;
- eriplaneeringust huvitatud isikud on Enefit Green AS (Harju maakond, Tallinn, Kesklinna linnaosa, Lelle tn 22, 11318, e-post info@enefitgreen.ee, tel: +372 5865 4999) ja Osaühing Metsagrupp (Pärnu maakond, Pärnu linn, Pärnu linn, Papiniidu tn 5, 80010, e-post: info@metsagrupp.ee, info@sunly.ee, tel: +372 528 5263);
- eriplaneeringu koostamise konsultant on AB Artes Terrae OÜ (Tartu maakond, Tartu linn, Kүүtri tn 14, 51007; e-post: heiki@artes.ee; tel: +372 509 1874; kontaktisik: Heiki Kalberg);
- KSH koostaja on LEMMA OÜ (Harju maakond, Tallinn, Kristiine linnaosa, Värvi tn 5-A308, 10621; e-post: info@lemma.ee; tel: +372 505 9914).

Keskkonnamõju hindamise ja keskkonnajuhtimissüsteemi seaduse (KeHJS) § 36 lg 2 p 8 kohaselt tuleb KSH VTKs esitada eksperdirühma koosseis, nimetades ja põhjendades, milliseid valdkondi ja millist mõju hakkab iga rühma kuuluv isik hindama

Tabel 5. KSH ekspertrühma koosseis.

Valdkond	Ekspert	Pädevus
<p>KSH juhtekspert</p> <p>Töögrupi töö koordineerimine, sotsiaal-majanduslike mõjude ja Natura hindamise teostamine (juhtekspert koostab Natura hindamist arvestades eriala-ekspertide sisendit); tuulikute spetsiifiliste mõjude hindamine varjutus, müra. Lisaks ülejäänud teiste ekspertide poolt katmata mõjuvaldkonnad.</p>	Piret Toonpere	<p>Loodusteaduste bakalaureus keskkonnatehnoloogia eriala ökosüsteemide tehnoloogia suunal ja tehnikateaduste magister keskkonnakorralduse ja puhtama tootmise erialal</p> <p>Juhtekspert omab vastavalt KeHJS § 34 lg 4 KSH juhtimise õigust.</p> <p>Paldiski linnas Selja tuulepargi detailplaneeringu keskkonnamõju strateegiline hindamine</p> <p>Aseri valla Kõrkküla ja Kestla küla olulise ruumilise mõjuga objekti (tuulepargi) asukohavaliku üldplaneeringu teemaplaneeringu keskkonnamõju strateegiline hindamine</p>
<p>Keskkonnakirjelduse koondamine, maardlad, mõjud looduskeskkonnale, hüdrogeoloogiliste tingimustega seotud küsimused ja kartograafia</p>	Heli Aun	<p>Tehnikateaduste magister geotehnoloogia erialal</p> <p>Arussaare dolokivikarjääri kasutuselevõtuga seotud keskkonnamõju hindamine</p>
<p>Visuaalne mõju</p>	Astrid Koplímäe	<p>Loodusteaduste magister keskkonnakorralduse erialal. Magistritöö teema „Tuuleparkide</p>

Pärnu linna ja Tori valla eriplaneeringute asukoha eelvaliku lähteseisukohad ja keskkonnamõju strateegilise hindamise väljatöötamise kavatsus. Versioon: 24.01.2022.

Valdkond	Ekspert	Pädevus
		visuaalne mõju maastikule ja selle vähendamise võimalused“.
Mõju kliimamuutustele	Andrus Veskioja	Diplomeeritud matemaatik, välisõhu spetsialist Tallinnas Mustamäe linnaosas Säase tn 2, 4, 6, 8, 10 ja A. H. Tammsaare tee 104a kinnistute ning lähiala detailplaneeringu keskkonnamõju strateegiline hindamine (mõju välisõhule)
Mõjud looduskeskkonnale, sh rohevõrgustikule ja kaitsealadele	Kaisa Aadna	Tehnikateaduste magister tööstusökoloogia erialal Lääne-Nigula valla eriplaneeringu KSH esimese etapi aruande eelnõu (mõju looduskeskkonnale)
Mõju pinnasele, veerežiimile ja veekeskkonnale	Mihkel Vaarik	Diplomeeritud veemajanduse insener Paldiski linnas Selja tuulepargi detailplaneeringu keskkonnamõju strateegiline hindamine (mõjud veerežiimile)
Mõju linnustikule, sh Natura hindamises osalemine linnustiku eksperdina	OÜ Xenus: Hannes Pehlak ja Heikki Luhamaa	Saarde valla tuuleenergeetika arenduspiirkondades P14, P15, P16 tuulepargi rajamisega kaasnev mõju linnustikule Tootsi Suursoo tuulepargi arenduse ehituseelse linnustiku uuringud
Mõju nahkhiirtele	OÜ Elustik: Oliver Kalda	Loodusteaduste magister zooloogia erialal Nahkhiirte uuring Saarde valda kavandatavate P14, P15 ja P16 tuuleparkide mõju kohta Tootsi Suursoo tuulepargi arenduse ehituseelne nahkhiirte uuring

KSH läbiviimise käigus kaasatakse KSH protsessi vastavalt vajadusele täiendavaid eksperte.

Töös kasutatakse lisaks ala kohta varasemalt koostatud ekspertarvamusi, uuringuid ja muid asjakohaseid töid.

4 Kaasatavad ning koostöö tegijad

Kohaliku omavalitsuse eriplaneeringu eelvalik tehakse koostöös valitsusasutustega, kelle valitsemisalas olevaid küsimusi kohaliku omavalitsuse eriplaneering käsitleb. Pärnu Linnavalitsus ning Tori Vallavalitsus on eriplaneeringute koostamise korraldajad. Kohaliku omavalitsuse eriplaneeringu eelvaliku koostamisse kaasatakse valdkonna eest vastutav minister, isikud, kelle õigusi võib planeering puudutada, isikud, kes on avaldanud soovi olla eelvaliku tegemisse kaasatud, samuti isikud ja asutused, kellel võib olla põhjendatud huvi eeldatavalt kaasneva olulise keskkonnamõju või kohaliku omavalitsuse eriplaneeringu elluviimise vastu, sealhulgas valitsusvälised keskkonnaorganisatsioonid neid ühendava organisatsiooni kaudu. Kohaliku omavalitsuse eriplaneeringu eelvaliku tegemisse võib kaasata isiku, kelle huve planeering võib puudutada.

Isikud ja asutused, keda strateegilise planeerimisdokumendi alusel kavandatud tegevus võib eeldatavalt mõjutada või kellel võib olla põhjendatud huvi selle strateegilise planeerimisdokumendi vastu (lähteseisukohtade ja KSH VTK koostamise seisuga), on esitatud Tabel 6-s.

Eriplaneeringu ja KSH protsessi käigus võib mõjutatavate ja/või huvitatud isikute ja asutuste nimekiri muutuda.

Isikute ja asutuste teavitamine toimub planeerimisseaduses sätestatud korras. Kaasamiseks kasutatakse erinevaid vorme (sh avalikud arutelud, teavitamine, töökoosolekud, jne).

Eriplaneeringu asukoha eelvaliku lähteseisukohtade ja keskkonnamõju strateegilise hindamise väljatöötamise kavatsuse avalik väljapanek toimub 12.07.2021 – 09.09.2021.

Avalikul väljapanekul olevate materjalidega saab tutvuda alates 12.07.2021 lingil: **www.polendmaatuulepark.ee**, Tori valla veebilehel <https://www.torivald.ee/kildemaa-piirkonna-tuulepargi-eriplaneering>, Tori Vallavalitsuses (Pärnu mnt 12, Sindi linn), Pärnu Linnavalitsuses (Suur-Sepa tn 16, Pärnu linn), Paikuse osavallakeskuses (Pärnade pst 11, Paikuse alev) nende lahtiolekuaegadel.

Avalikul väljapanekul olevaid materjale tutvustav avalik arutelu toimub 04.08.2021 Paikuse osavallakeskuse I korruse saalis, kell 15.00 – 17.00 (Pärnade pst 11, Paikuse alev, Pärnu linn).

Ettepanekuid avalikul väljapanekul oleva dokumendi kohta ootame kuni 09.09.2021 e-posti aadressidele tori@torivald.ee või linnavalitsus@parnu.ee või kirjalikult Tori Vallavalitsusele (Pärnu mnt 12, Sindi linn, Tori vald, 86705) või Pärnu Linnavalitsusele (Suur-Sepa tn 16, Pärnu linn, 80098).

Avaliku väljapaneku tulemuste avalik arutelu toimub **19.10.2021 Paikuse osavallakeskuse I korruse saalis, kell 15.00 – 17.00 (Pärnade pst 11, 86602 Paikuse alev, Pärnu linn).**

Tabel 6. Kaasatavad osapooled ning koostöö tegijad (nimekirja täiendatakse jooksvalt).

Osapool	Kaasamise/koostöö põhjendus
Koostöö tegijad	
Kaitseministeerium	Kui planeeringuga kavandatakse tuuleparki ja planeeringu elluviimine võib kaasa tuua riigikaitse ehitiste planeeritud töövõime vähenemise.
Keskkonnaministeerium	Maapoliitika kujundamine, reformimata riigimaade haldaja.
Keskkonnaamet	Planeeringu elluviimisega võib kaasneva oluline keskkonnamõju, planeeringualal asuvad kaitsealused objektid.
Maa-amet	Planeeringualal asuvad keskkonnaregistri maardlate nimistus olevad maardlad.
Maaeluministeerium	Põllumajanduspoliitika kujundaja.
Muinsuskaitseamet	Planeeringualal asuvad kinnismälestised.
Politsei- ja Piirivalveamet	Planeering kavandab enam kui 28 m kõrguseid

Pärnu linna ja Tori valla eriplaneeringute asukoha eelvaliku lähteseisukohad ja keskkonnamõju strateegilise hindamise väljatöötamise kavatsus. Versioon: 24.01.2022.

Osapool	Kaasamise/koostöö põhjendus
	tuulegeneraatoreid.
Põllumajandus- ja Toiduamet	Planeeringualal asuvad maaparandussüsteemid ning kavandatav tegevus võib mõjutada maaparandussüsteemi nõuetekohast toimimist.
Päästeamet (Lääne päästkeskus)	Planeering käsitleb tuleohutusnõudeid.
Terviseamet (Lääne regionaalosakond)	Planeeringuga käsitletakse tervisekaitsenõuete rakendamist, sh müra ja vibratsiooni teemasid.
Transpordiamet	Võimalikud maakasutuse- või ehitustingimused riigiteid ja lennuliiklust mõjutavate objektide osas.
Kaasatavad isikud ja asutused	
Põhja-Sakala Vallavalitsus Saarde Vallavalitsus Häädemeeste Vallavalitsus	Planeeringualaga piirnev või lähipiirkonnas paiknev KOV, võib olla põhjendatud huvi kavandatava tegevuse suhtes.
Rahandusministeerium	Eriplaneeringu järelevalve teostaja.
Elering AS, Elektrilevi OÜ	Elektripaigaldiste valdajad.
Eesti Keskkonnaühenduste Koda	Keskkonnaorganisatsiooni ühendav organisatsioon.
Riigimetsa Majandamise Keskus	Pärnu linna ja Tori valla territooriumile jääb riigimetsa alasid.
Põllumajandusuuringute Keskus	Väärtuslike põllumajandusmaade massiivide määramise koostöö.
KMG OÜ ja AS Jiffy Products Estonia	Eriplaneeringu alal kaevandamise keskkonnaloa omajad/taotlejad
Kogukonnad, ühendused, seltsid	Osavallakogude ja kogukonnakogude esindajad Paikuse Osavallakogu Audru Osavallakogu
Laiem avalikkus, nt piirkonna elanikud, vallas tegutsevad ettevõtted jt	Võimalikud asjast huvitatud või mõjutatud isikud. Kaasatud olemise soovist on võimalik teada anda linna- ja vallavalitsusele, samuti on antud võimalus kaasatud olemise soovi väljendada avalikel aruteludel. Tabelis ei tooda eraldi välja kaasatud olemise soovi avaldanud isikuid, vastav nimekiri on omavalitustel ja seda täiendatakse jooksvalt.

5 Ajakava

Järgnev ajakava on esialgne ja orienteeruv ning täpsustub edasise planeerimisprotsessi käigus. Käesolevaga esitatakse ajakava ainult eelvaliku asukoha otsuse ja KSH asukohavaliku etapi aruande koostamise osas. Peale asukoha eelvaliku otsuse tegemist korraldatakse uus hange planeeringu detailse lahenduse ja selle KSH aruande koostamiseks, milles määratakse täpsem ajakava edasiseks protsessiks.

Tabel 7. Eriplaneeringu eelvaliku otsuse ja KSH asukohavaliku etapi ajakava.

Etapp	Kirjeldus	Aeg
EP-de ja KSH algatamine	Algatatud 18.06.2020 Pärnu Linnavolikogu otsusega nr 51. Algatatud 19.08.2020 Tori Vallavolikogu otsusega nr 252.	18.06.2020 ja 19.08.2020
Esmane kaardianalüüs	Kaardianalüüs – kaardistati kogu eriplaneeringu alale jäävad piirangud ja kitsendused.	mai 2021
EP LS ja KSH VTK eelnõu koostamine	Eriplaneeringu keskkonnamõju strateegilise hindamise väljatöötamise kavatsuse koostamine.	Mai-juuni 2021
EP LS ja KSH VTK avalikustamine	Kohalike omavalitsuste EP koostamise korraldaja korraldab kohaliku omavalitsuse eriplaneeringu LS ja KSH VTK avalik väljapanek. Samaaegselt küsitakse ka asjaomaste asutuste seisukohti VTK-le ja LS-le.	12.07.2021 – 09.09.2021.
EP LS ja KSH VTK avalikustamine	Tutvustav avalik arutelu	04.08.2021 Paikuse osavallakeskuse I korruse saalis, kell 15.00 – 17.00 (Pärnade pst 11, Paikuse alev, Pärnu linn).
EP LS ja KSH VTK avalikud arutelud	Avaliku väljapaneku tulemuste avalik arutelu	19.10.2021 Paikuse osavallakeskuse I korruse saalis, kell 15.00 – 17.00 (Pärnade pst 11, 86602 Paikuse alev, Pärnu linn).
EP LS ja KSH VTK täiendamine, ettepanekutele vastamine	Avaliku väljapaneku ja avaliku arutelu tulemuste alusel tehakse kohalike omavalitsuste EP LS ja KSH VTKs vajalikud muudatused, ettepanekute ja nende arvestamiste ülevaate koostamine.	November 2021
EP LS ja KSH VTK esitatakse kaasatavatele isikutele ettepanekute esitamiseks	Ettepanekute küsimine vastavalt PlanS § 103, vastamiseks aega 30 päeva.	November- detsember 2021

Pärnu linna ja Tori valla eriplaneeringute asukoha eelvaliku lähteseisukohad ja keskkonnamõju strateegilise hindamise väljatöötamise kavatsus. Versioon: 24.01.2022.

EP LS ja KSH VTK täiendamine ning avaldamine	Täienduste tegemine. Peale täiendamist avalikustatakse dokumendid planeeringu koostamise korraldaja veebilehel ja portaalis https://polendmaatuulepark.ee/	Jaanuar 2021
Otsuse eelnõu ja KSH Asukohavaliku etapi aruande koostamine	EP otsuse ja KSH asukohavaliku etapi aruande koostamine, sh koostöö erinevate ekspertidega ja erialaorganisatsioonidega.	Detsember 2021-veebruar 2022
Otsuse eelnõu ja KSH asukohavaliku etapi aruande esitamine kooskõlastamiseks ja arvamuse avaldamiseks	Seisukohtade ja kooskõlastuste küsimine, ettepanekute koondamine, analüüsimine, täienduste tegemine.	veebruar-mai 2022 (vastused 30 p jooksul)
Asukoha eelvaliku otsuse eelnõu ja KSH asukohavaliku etapi aruande avalik väljapanek	Eriplaneeringu asukoha eelvaliku otsuse vastu võtmine KOV poolt ja selle avalik väljapanek.	Juuni-juuli 2022 (14 p eelteatamist + 30 p avalikustamist)
Asukoha eelvaliku otsuse eelnõu ja KSH asukohavaliku etapi aruande avaliku väljapaneku tulemuste avalik arutelu	Avaliku väljapaneku kohane avalik arutelu KOV-de poolt määratud asukohas.	september 2022
Asukoha eelvaliku otsuse eelnõu ja KSH asukohavaliku etapi aruande avaliku väljapaneku ja avaliku arutelu tulemuste arvestamine	Täienduste tegemine vastavalt ettepanekutele, ettepanekute ja nende arvestamiste ülevaate koostamine.	oktoober 2022
Asukoha eelvaliku otsuse ja KSH asukohavaliku etapi aruande vastuvõtmine	Asukoha eelvaliku otsuse vastuvõtmisega kinnitab kohaliku omavalitsuse volikogu. Asukoha eelvaliku otsuse vastuvõtmisest teavitatakse huvitatud isikuid ja asutusi 14 päeva jooksul otsuse vastuvõtmisest arvates. Teade asukoha eelvaliku otsuse vastuvõtmisest avaldatakse Ametlikes Teadaannetes ja kohaliku omavalitsuse üksuse veebilehel 14 päeva jooksul otsuse vastuvõtmisest arvates.	November-detsember 2022

Lisad

Lisa 1 - Laekunud arvamused ja nende arvestamise koondtabel

Ettepanek	Arvestamine/vastus
Terviseamet 16.07.2021 nr 9.3-4/21/7617-2	
Terviseameti lääne regionaalosakond on tutvunud esitatud Pärnu linna ja Tori valla tuuleenergeetika eriplaneeringute lähteseisukohtade ja keskkonnamõju strateegilise hindamise väljatöötamise kavatsusega ning ei esita täiendavaid ettepanekuid.	Võetud teadmiseks.
Rahandusministeerium 02.08.2021 nr 15-44848-2	
Planeerimisseaduse (PlanS) § 4 lõike 2 kohaselt planeerimisalase tegevuse korraldaja ülesandeks on muuhulgas planeeringu elluviimisega kaasnevate asjakohaste majanduslike, kultuuriliste, sotsiaalsete ja looduskeskkonnale avalduvate mõjude hindamine, sealhulgas keskkonnamõju strateegilise hindamise korraldamine. Palume lisada info, kuidas on kavandatud planeerimismenetluses hinnata asjakohaseid majanduslikke, sotsiaalseid ja kultuurilisi mõjusid. Lähteseisukohtade ja KSH väljatöötamise kavatsuse lk 8 on märgitud, et KSH protsessis käsitletakse keskkonda mitte ainult looduskeskkonnana, vaid laiemalt – KSH protsessi käigus hinnatakse lisaks sotsiaalseid ja kultuurilisi mõjusid, sh ka mõju inimese tervisele. Palume täpsustada, kas siinkohal on silmas peetud PlanS § 4 lõike 2 asjakohaseid sotsiaalseid ja kultuurilisi mõjusid või KeHJS § 40 lõike 4 kohaseid mõjusid. Mõõname, et PlanS kohased asjakohased sotsiaalsed ja kultuurilised mõjud võivad kattuda KeHJS kohaste mõjudega. Kui see nii on, tuleks see välja tuua. Teeme ettepaneku hinnata kavandatava tegevusega kaasnevaid asjakohaseid majanduslikke mõjusid (nt mõju tööhõivele, piirkonna arengule, kohalik kasu).	Täpsustati, et KSH protsessis käsitletakse keskkonda mitte ainult looduskeskkonnana, vaid laiemalt – KSH protsessi käigus hinnatakse lisaks sotsiaalseid ja kultuurilisi mõjusid, sh ka mõju inimese tervisele. Seega hinnatakse ka PlanS § 4 lõike 2 kohaseid asjakohaseid mõjusid. Kohaliku kasu temaatika käsitlemine on esitatud ptk 2.5.9. (Mõju sotsiaalsetele vajadustele ja varale), samas ptk on esitatud ka teised tuulepargi rajamisega kaasnevad majanduslikud aspektid, mida KSH käigus kavandatakse hinnata ja mida peetakse asjakohaseks hinnata.
Lähteseisukohtade ja KSH väljatöötamise kavatsuses on põhjalikult käsitletud, millised mõjud eeldatavalt kaasnevad ja kuidas neid hinnatakse. Sisukorraga tutvudes jääb selgusetuks, milline osa dokumendist käsitleb planeeringu lähteseisukohtasid, so sisendinfot planeeringu koostamiseks (mitte selle mõjude hindamiseks). Kui lähteseisukohad ja KSH väljatöötamise kavatsus on läbivalt integreeritud, siis palume see sissejuhatuses välja tuua ning vastavalt dokumendi pealkirju ja sisu täpsustada. Lähteseisukohtade osas palume ennekõike täpsustada, millise meetoodika (kriteeriumite) alusel tuulepargile asukohta valitakse. Hetkel jääb ebaselgeks, kas tuulepargi asukoha valikul lähteseisukohtade kriteeriumid on toodud sissejuhatuses rohelises kastis või on veel lisakriteeriume. Esimesel juhul palume selguse huvides kaaluda nende esitamist mujal kui sissejuhatuses.	Planeeringu lähteseisukohad on esitatud kõige esimeses peatükis, mille nimetus on <i>Sissejuhatuse</i> . Et vältida võimalikku segadust, kas lähteseisukohad on olemas või mitte tehti eraldi peatükk <i>Lähteseisukohad</i> ja vähendati praeguse peatüki <i>Sissejuhatuse</i> mahtu. Kogu lähteseisukohtade sisuline informatsioon on esitatud dokumendis olemas.

Ettepanek	Arvestamine/vastus
<p>Lähteseisukohtade ja KSH väljatöötamise kavatsuse järgi teevad Pärnu Linnavalitsus ja Tori Vallavalitsus koostööd ja kooskõlastavad eriplaneeringu Kaitseministeeriumi, Keskkonnaministeeriumi, Maaeluministeeriumi, Keskkonnaameti, Lennuameti, Maa-ameti, Maanteeameti, Muinsuskaitseameti, Põllumajandus- ja Toiduameti, Põllumajandusuuringute Keskuse, Päästeameti, Terviseameti ja Rahandusministeeriumiga. Kohaliku omavalitsuse eriplaneeringu eelvaliku koostamisse kaasatakse isikud, kelle õigusi võib planeering puudutada ja isikud, kes on avaldanud soovi olla eelvaliku tegemisse kaasatud. Samuti isikud ja asutused, kellel võib olla põhjendatud huvi eeldatavalt kaasneva olulise keskkonnamõju või kohaliku omavalitsuse eriplaneeringu elluviimise vastu, sealhulgas valitsusvälised keskkonnaorganisatsioonid neid ühendava organisatsiooni kaudu. Kaasatavateks on nimetatud Pärnu Linnavalitsus, Tori Vallavalitsus, Põhja-Sakala Vallavalitsus, Saarde Vallavalitsus, Häädemeeste Vallavalitsus, Elering AS, Elektrilevi OÜ, Eesti Keskkonnaühenduste Koda ja Riigimetsa Majandamise Keskus. Koostöö tegemisel tuleb kohalikul omavalitsusel lähtuda Vabariigi Valitsuse 17.12.2015 määrusest nr 133 „Planeeringute koostamisel koostöö tegemise kord ja planeeringute kooskõlastamise alused“. Määruse kohaselt tuleb planeeringud kooskõlastada Politsei- ja Piirivalveametiga, kui kavandatakse üle 45 m kõrgust ehitist, üle 28 m kõrgust tuulegeneraatorit. Kuna eriplaneeringutega kavandatakse kuni 290 m kõrguseid tuulikuid, siis on vaja lisada koostöö tegijate nimekirja ka Politsei- ja Piirivalveamet.</p>	<p>Politsei- ja Piirivalveamet lisatud koostöötegijate nimekirja.</p>
<p>Planeerimisseaduses sätestatud põhimõtte kohaselt annavad koostöötegijad detailplaneeringule kooskõlastuse, mis kohalikule omavalitsusele on planeeringu koostamisel siduv. Kaasatavad isikud avaldavad planeeringulahenduse kohta arvamust. Sellest tulenevalt palume lähteseisukohtade ja KSH väljatöötamise kavatsuses toodud tabelis 6 „Kaasatavad osapooled ning koostöö tegijad“ teha parandused seoses järgmistega märkustega:</p> <ul style="list-style-type: none"> * Rahandusministeerium on eriplaneeringule heakskiidu andja ega saa anda seetõttu kooskõlastust, mistõttu pole ta kooskõlastaja vaid kaasatav. * Põllumajandusuuringute Keskus ei ole PlanS mõistes mitte kooskõlastaja vaid kaasatav (vastavalt PlanS § 99 lõikele 1 tehakse koostööd valitsusasutustega). * Maanteeamet ja Lennuamet koostöö tegijate nimekirjas palume parandada Transpordiametiks (uus asutus alates 01.01.2021). * Pärnu Linnavalitsus ning Tori Vallavalitsus ei ole PlanS § 95 lõike 6 kohaselt planeeringu koostamisse kaasatavad isikud vaid eriplaneeringute koostamise korraldajad. 	<p>Korrigeerimist vajavad tegevused on tehtud.</p>

Ettepanek	Arvestamine/vastus
<p>Kuna antud eriplaneeringute näol on tegemist olulise ruumilise mõjuga ehitiste planeerimisega, siis palume planeeringute koostamisel järgida Rahandusministeeriumi soovitusetega veebilehel https://planeerimine.ee/aktid-ja-kohtulahendid/orme-planeerimine</p>	<p>Võetud teadmiseks.</p>
<p>Palume hoida Rahandusministeeriumi regionaalhalduse osakonna Pärnu talitust kursis eriplaneeringute ja KSH aruande menetlusega ja teavitada kõikidest avalikest aruteludest. Eriplaneeringute asukoha eelvaliku otsuse eelnõu ja KSH esimese etapi aruanne esitada arvamuse avaldamiseks ning täiendavate koostöötegijate ja kaasatavate määramiseks.</p>	<p>Võetud teadmiseks.</p>
<p>Maa-amet 23.08.2021 nr 6-3/21/11197-2</p>	
<p>Planeerimisseaduse (edaspidi PlanS) § 99 lõike 1 kohaselt tehakse kohaliku omavalitsuse eriplaneeringu eelvalik koostöös valitsusasutustega, kelle valitsemisalas olevaid küsimusi kohaliku omavalitsuse eriplaneering käsitleb. PlanS § 105 lõike 1 kohaselt esitatakse kohaliku omavalitsuse eriplaneeringu asukoha eelvaliku otsuse eelnõu koos keskkonnamõju strateegilise hindamise esimese etapi aruandega kooskõlastamiseks käesoleva seaduse § 99 lõikes 1 nimetatud asutustele. Maapõuseaduse (edaspidi MaaPS) § 15 lõike 7 kohaselt, kui planeeritaval maa alal asub maardla või selle osa, kooskõlastatakse kohaliku omavalitsuse eriplaneering PlanS sätestatud korras Keskkonnaministeeriumi või valdkonna eest vastutava ministri volitatud asutusega. Keskkonnaminister on oma 05.03.2019 käskkirjaga nr 1-2/19/198 andnud Maa-ametile volituse kooskõlastada kohaliku omavalitsuse eriplaneeringuid PlanS sätestatud korras, kui planeeritav maa-ala asub keskkonnaregistri maardlate nimistus oleval maardlal või selle osal.</p>	<p>Võetud teadmiseks.</p>
<p>MaaPS § 14 lõike 2 kohaselt võib ministri volitatud asutus lubada maapõue seisundit ja kasutamist mõjutavat tegevust üksnes juhul, kui kavandatav tegevus ei halvenda maavara kaevandamisväärsena säilimise või maavarale juurdepääsu olemasolevat olukorda või halvendab maavarale juurdepääsu olemasolevat olukorda, kuid tegevus ei ole püsiva iseloomuga või halvendab maavara kaevandamisväärsena säilimise või maavarale juurdepääsu olemasolevat olukorda, kuid tegemist on ülekaaluka avaliku huviga ehitise, sealhulgas tehnovõrgu, rajatise või ehitusseadustiku tähenduses riigikaitselise ehitise ehitamisega, mille jaoks ei ole mõistlikku alternatiivset asukohta. Palume planeeringu koostamisel maardlate aladel arvestada MaaPS-s sätestatuga.</p>	<p>Võetud teadmiseks.</p>

Ettepanek	Arvestamine/vastus
<p>Seisuga 09.08.2021 asuvad planeeringuala territooriumil keskkonnaregistri maardlate nimistus arvel olevad Kivinina liivamaardla (registrikaart nr 960), Kõrsa turbamaardla (registrikaart nr 92), Kõrsa kruusamaardla (registrikaart nr 754), Kivinina kruusakarjääri (loa nr L.MK/333673; loa omaja OÜ YIT Teed) mäeeraldis ja selle teenindusmaa ning Keskkonnaametis menetluses olevad taotletavad Kivinina kruusakarjäär (taotleja OÜ YIT Teed) ning Kivinina liivakarjäär (taotleja OÜ YIT Teed) mäeeraldised ja nende teenindusmaad. Lisaks külgneb planeeringuala vahetult Keskkonnaametis menetluses oleva taotletava Kõrsa turbatootmisalaga (taotleja AS Jiffy Products Estonia) ning kattub osaliselt selle teenindusmaaga.</p>	<p>Võetud teadmiseks.</p>
<p>Selleks, et edaspidises planeerimisprotsessis oleks võimalik arvestada keskkonnaregistri maardlate nimistus arvel olevate maardlate ja mäeeraldistega, palume planeeringu jooniste koostamisel kasutada keskkonnaregistris arvel olevate maardlate, mäeeraldiste ja nende teenindusmaade piire. Keskkonnaregistri seaduse § 6 kohaselt peab planeeringute koostamisel kasutama üksnes keskkonnaregistrisse kantud keskkonnaandmeid. Maardlate piiride kujutamisel palume lähtuda Maa-ametist saadud maardlate, mäeeraldiste ja nende teenindusmaade ajakohastest piiridest. Ajakohaste andmete saamiseks on võimalus kasutada WFS-teenust aadressil https://teenus.maaamet.ee/ows/maardlad?service=WFS&version=1.1.0&request=GetCapabilities või küsida andmete väljavõtte GIS-failidena. Palume joonistele lisada kuupäev, mis seisuga on maardlate, mäeeraldiste ning nende teenindusmaade andmeid kasutatud.</p>	<p>Võetud teadmiseks.</p>
<p>Pärnu linna ja Tori valla eriplaneeringute lähteseisukohtade ja keskkonnamõju strateegilise hindamise väljatöötamise kavatsuse tabelis 1 ja peatükis 4.10 Mõju maavaravarudele ei ole märgitud planeeringuala kattumist Kõrsa kruusamaardlaga (registrikaart nr 754). Lisaks ei ole kirjeldatud planeeringuala kattumist Keskkonnaametis menetluses olevate taotletavate Kivinina kruusakarjääri (taotleja OÜ YIT Teed) ning Kivinina liivakarjääri (taotleja OÜ YIT Teed) mäeeraldiste ja nende teenindusmaadega. Samuti ei ole märgitud planeeringuala vahetut külgnemist Keskkonnaametis menetluses oleva taotletava Kõrsa turbatootmisalaga (taotleja AS Jiffy Products Estonia) ning kattumist osaliselt selle teenindusmaaga. Palume täiendada.</p>	<p>Dokumenti täiendati vastavalt märkusele.</p>

Ettepanek	Arvestamine/vastus
<p>Pärnu linna ja Tori valla eriplaneeringute lähteseisukohtade ja keskkonnamõju strateegilise hindamise väljatöötamise kavatsuse peatükis 4.10 Mõju maavaravarudele on kirjeldatud (tsiteerin): „Keskkonnaregistri maardlate nimistus oleva maardlaga kattuvale alale on võimalik tuulepargi rajamine üksnes peale maavaravaru ammendamist. Vastavalt maapõueseaduse § 14 lg[1]le 2 on maapõue seisundit ja kasutamist mõjutav tegevus lubatud üksnes Keskkonnaministeeriumi või valdkonna eest vastutava ministri volitatud asutuse nõusolekul. Asjaoluga arvestatakse KSH läbiviimisel ja planeeringu koostamisel. Täpsemad tingimused (nt maardlate alade väljaarvamine või tuulikute rajamine peale maavaravaru ammendamist) selgitatakse välja KSH käigus.“ Maaamet nõustub eelpool kirjeldatuga.</p>	<p>Võetud teadmiseks.</p>
<p>Palume eriplaneeringu koostamise käigus arvestada ka asjaoluga, et turba kaevandamisel tekib tolmu, mis levib nii horisontaalselt kui ka vertikaalselt. Soodustavate ilmastikutingimuste (väga tugev tuul, pikaajaline kuiv periood, madal õhuniiskus) koosinemisel võib tolmu levik ulatuda ka väljapoole turbatootmisala. Tuulikutele langev turbatolmu võib tavapärasest tõenäolisemalt tuua kaasa tuulikute süttimise. Tuleohtlikul ajal on turbapinnasega alal oht tulekahju tekkimiseks.</p>	<p>Võetud teadmiseks. KSH aruandes käsitletakse avariolukordade esinemise võimalikkust ja tagajärgi ning kirjeldatakse meetmed, millega on võimalik negatiivset keskkonnamõju leevendada/vältida. Aruande koostamisel tutvutakse teiste riikide praktikaga ja selgitatakse kas esineb infot, et turbatolmu võiks kuidagi suurendada tuulikute süttimise tõenäosust.</p>
<p>Lisame, et maardlate aladele saab elektrituulikute parke ja seonduvaid kommunikatsioone rajada lisaks maavara ammendumisele ka tingimusel, et on saadud MaaPS alusel muu sisuga kooskõlastus või luba. Turbamaardlate puhul palume arvestada MaaPS § 45 lõikes 1 sätestatuga, mille kohaselt turba kaevandamiseks on lubatud kaevandamisluba taotleda üksnes kaevandamisega rikutud ja mahajäetud turbaalade nimekirja või kaevandamiseks sobivate turbaalade nimekirja kantud alal või maardlal. Palume keskkonnaministri 27.12.2016 määruse nr 87 „Kaevandamisega rikutud ja mahajäetud turbaalade ning kaevandamiseks sobivate turbaalade nimekiri“ lisa 1 või 2 toodud nimekirja kuuluvatele aladele tuulikuid mitte planeerida. Tuulikuid on nimetatud määruse lisa 1 või 2 toodud nimekirja kuuluvatele aladele võimalik rajada vaid peale maavara ammendumist.</p>	<p>Võetud teadmiseks, asjaolule on viidatud ka ptk 2.</p>
<p>Kehtivate kaevandamislubadega ja Keskkonnaametis menetluses olevate taotletavate mäeeraldiste ning nende teenindusmaade aladele palume rajatise mitte planeerida. Rajatiste kattumisel mäeeraldiste või nende teenindusmaadega on vajalik saada loa omaja/taotleja kooskõlastus rajatise rajamiseks ning vastava kooskõlastuse palume lisada planeeringu dokumentide hulka.</p>	<p>Võetud teadmiseks.</p>

Ettepanek	Arvestamine/vastus
Palume hoida Maa-ametit kursis planeeringu edasise menetlemisega. Palume esitada planeering enne selle vastuvõtmist kooskõlastamiseks Maa-ametile.	Võetud teadmiseks.
Põllumajandus- ja Toiduamet 31.08.2021 nr 6.2-1/6138-1	
Põllumajandus- ja Toiduametil puuduvad märkused ja ettepanekud lähteseisukohtadele ja keskkonnamõju strateegilise hindamise väljatöötamise kavatsusele.	Võetud teadmiseks.
Keskkonnaamet 06.09.2021 nr 6-5/21/14424-2	
Tabelis 1 kaitsealade ja hoiualade juures on märgitud, et taimeliikide ja –koosluste kaitseks loodud kaitsealade puhul olulise negatiivse mõju esinemine vähetõenäoline. Väitega ei saa nõustuda, kuna see võib siiski sõltuda planeeringulahendusest. Taimeliikide ja –koosluste kaitseks loodud kaitstavaid alasid võib kahjustada näiteks ka väljaspool ala toimuv ehitustegevus, nt märgades elupaikades juurdepääsuteede ehitus, millega kaasneb ka veerežiimi muutmine.	Sõnastust korrigeeriti.
Tabelis 1 on veekogude nimekirjast välja jäänud Pärnu jõgi.	Veekogu lisati tabelisse 1.
Dokumendis puudub joonis 7.	Dokumenti on korrigeeritud.
Tabel 2 (ehitusetapp) – ehituse käigus maaparandussüsteemide kahjustamine (või uute rajamine) võib mõjutada veerežiimi muutuste tõttu ka loodusväärtusi. Ehitusetapis ei pruugi linnustiku häiringuid tekitada üksnes müra vaid laiemalt inimeste ja masinate liikumine häirimistundlike liikide pesitsuspiirkonnas.	Vastavalt märkusele täiendati tabelit 2.
Ptk-s 2 on öeldud: „Lähtuvalt Looduskaitseaduse alusel kaitstavad alad ja kaitsealuste isendite leiukohad on välistatud kaitse-eeskirjade või Looduskaitseaduse alusel tuulikute ja nendega seotud infrastruktuuri elementide asukohtadena. Vajalike puhveralade ulatust hinnatakse KSH asukohavaliku etapi aruandes lähtudes konkreetse kaitstava ala või objekti kaitse-eesmärgist või liigi ökoloogiast“. Keskkonnaamet teeb ettepaneku eluslooduse osas siiski välja tuua esialgsed kriteeriumid ja puhvrid, mida saab I astme KSH aruandes täiendavatele andmetele tuginedes vajadusel täpsustada.	KSH juhtekspert jääb hindamismetoodika valikul seisukohale, et KSH asukoha eelvaliku VTK etapis ei määrata eluslooduse osas nn puhvrid. Planeerimise hierarhilisusest lähtudes ei ole asjakohane VTK etapis välistada tuulepargi alana alasid, mille osas otseselt seadustest tulenevad piirangud puuduvad. Küll aga täiendati teie poolt viidatud dokumendi osa ning toodi välja, et sobilike puhvrite määramisel kasutatakse ka Keskkonnaameti poolt koostatud vastavat juhenddokumenti. Mõjude hindamisel ja seega ka eluslooduse kaitseks määratavate vahemaade jm tingimuste määramise kriteeriumiks on negatiivse mõju olulisus. Tegevuse olulised negatiivsed keskkonnamõjud

Ettepanek	Arvestamine/vastus
	peavad olema välditud (Natura alade kontekstis peab olema negatiivne mõju välistatud).
<p>Ptk-s 4.1, lk 25 on antud hinnang, et kaudsete mõjude ulatus (st ka veerežiimi muutus) jääb tavaliselt paarikümne meetri piiresse. Antud hinnang on väga tagasihoidlik, veerežiimi muutus võib mõjutada kooslusi oluliselt suurema vahemaa tagant, pikaajaline mõju võib ilmned a isegi sadade meetrite kaugusel sõltudes nii mõjutatud koosluse tüübist kui paiknemisest reljefil (mõjud on enamasti eriti ulatuslikud madalsoode puhul).</p>	<p>Keskkonnaameti hinnanguga täiendati vastavat lõiku. Tuleb aga arvestada ka kavandatava objekti iseloomu. Põhjaveetasel oluliselt alandavate objektide (nt kaevandused) mõju veerežiimile võib kindlasti olla teatud tingimustes mitusada meetrit või rohkemgi. Tuuleparkide puhul teadaolevalt olulist kaugele ulatuvat veerežiimi muutust tavapäraselt ei kaasne.</p>
<p>Ptk 4.1, lk 25 on öeldud, et tuuleparkide puhul on mõjutatud linnuliikideks eeskätt röövlinnud ja suure kehamassiga veelinnud. Antud planeeringuala puhul tuleb kindlasti arvestada, et teadusuuringute järgi omavad tuulikupargid olulist mõju ka metsakanaliste (eelkõige metsise) elupaigakasutusele. Planeeringuala on oluliseks elupaigaks metsisele (LKS II kaitsekategooria, ohustatuse hinnang 2019 - ohualdis). Metsise jaoks on ohuteguriks eelkõige intensiivne metsaraie, kuid oluline on samuti elupaikade killustumine, mis kaasneb metsamaade muul otstarbel kasutusele võtmisega (karjäärid, taristu jmt). Seega tuleb KSH käigus hinnata nii potentsiaalse tuulepargi mõju konkreetsetele metsise elupaikadele (lähtudes ka üha suurenevast rajatavate tuulikute kõrgusest võib üldreeglina eeldada, et tuuleparkide poolt metsisele avalduv mõju võib ulatuda kuni 1 km kaugusele tuulepargist) kui hinnata potentsiaalse tuulepargi mõju elupaikade omavahelisele sidususele ja Soomaa tuumala sidususele tervikuna. Lähtudes olemasolevatest metsise telemeetria andmetest tuleks elupaikade sidususe hinnang anda kuni 10 km raadiuses potentsiaalselt mõjutatavatest mängualadest.</p>	<p>Palume Keskkonnaametil edastada kirjas märgitud metsise telemeetriauringu andmed, et seda saaks arvestada KSH läbiviimisel. KSH I etapi aruande koostamisel lähtutakse piirkonna metsise elupaikade kohta olemasolevatest andmetest ning tuulepargi alaks potentsiaalselt sobilike aladel tehtavate välivaatluste andmetest. Mõjude hindamisel lähtutakse erialakirjandusest ja ekspertide teadmistest. Selgitame, et KSH I etapi eesmärk on eeskätt aidata leida tuulepargi alaks eeldatavalt sobilik ala. Potentsiaalselt saab tuuleparke rajada väljaspool looduskaitsealasi alasid st tulundusmetsade või põllumajanduslike maade esinemise alal, kus ka ilma tuulepargi rajamiseta ei ole raie jms inimtegevus välistatud. Arvestades EELISE andmeid metsise registreeritud mängualade kohta, siis ei ole võimalik maismaa tuuleparkidele leida asukohti, mis jääksid mängualadest üle 10 km kaugusele. Selge on, et täielikult välistada negatiivset mõju metsise elupaikade sidususele ei ole võimalik.</p>

Ettepanek	Arvestamine/vastus
<p>Ptk-1 4.3, lk 33 on öeldud, et negatiivse mõju esinemise võimalikkust ei ole võimalik välistada Soomaa loodusala, Kikepera linnuala ja Soomaa linnuala osas ning seega viiakse nende alade osas läbi Natura asjakohane hindamine. Palume täpsustada, kas see viiakse läbi I etapi KSH-s või detailse lahenduse KSH-s.</p>	<p>Natura asjakohane hindamine asukohavaliku täpsusastmes on kavandatud viia läbi KSH I etapi aruandes. Asjaolude täpsustumisel võib esineda vajadus asjakohast hindamist korrata ka KSH detailse lahenduse etapis (sarnaselt praktikale, et ÜP KSH Natura hindamine ei välista Natura hindamise vajadust DP KSHs). Juhtekspert on samas palunud Keskkonnaministeeriumilt selgitust, kuidas mõista KeHJS 45 lg 2 eriplaneeringute kontekstis. KeHJS kohaselt ei tohi strateegilist planeerimisdokumenti kehtestada kui pole veendumust Natura alale mõju puudumisel. Eriplaneering kehtestatakse aga alles detailse lahenduse KSH järgselt.</p>
<p>Ptk-s 3 (Seosed asjakohaste strateegiliste arengudokumentidega) ei ole viidatud Eesti looduskaitse arengukavale, kus on tuuleenergeetikaga seondvalt märgitud: „Eesmärgiks on vältida tuuleparkide rajamist olulistele linnualadele, lindude rändeteedele ja teistele suure elurikkusega elupaikadele. Samuti tuleb tuuleenergia kasutamisel arvestada maastikulisi väärtusi, vältides tuuleparkide rajamist väärtuslikele maastikele“.</p>	<p>Eesti looduskaitse arengukava aastani 2020 kehtis kuni 2020 aastani. Dokument ei ole teadaolevalt käesoleval ajal enam kehtiv ja sellest lähtuvalt ei ole seda ka strateegilise dokumendina käsitletud. Uus Eesti looduskaitse arengukava aastani 2030 on Keskkonnaministeeriumi kodulehe andmetel kavas kinnitada Keskkonnavaldkonna arengukava (KEVAD) raames. Üldlevinud põhimõttena käsitletakse seoseid kehtivate strateegiliste dokumentidega.</p>
<p>Ptk-s 4.6 on öeldud: „Oluline otsene mõju Soomaa väärtuslikule maastikule puudub, sest väärtuslik maastik kattub Soomaa rahvuspargiga ja inimasustusega alaga, mis välistavad väärtusliku maastiku alale tuulepargi rajamise. Kaudselt võib mõju avalduda läbi vaadete muutumise, mille selgitamiseks koostatakse KSH käigus nähtavusanalüüs ja fotomontaažid olulistest vaatepunktidest. Keskkonnaamet peab vajalikuks koostada nähtavusanalüüs tuulikute visuaalsest mõjust ka Soomaa rahvuspargi enam külastatavate kohtade juures.“</p>	<p>Nähtavusanalüüs koostatakse kogu piirkonna (20 km eeldatavalt sobilikust alast või aladest), sh Soomaa rahvuspargi kohta. Palume hilisemate erimeelsuste vältimiseks esitada andmed Keskkonnaameti poolt viidatud enam kasutatavate kohtade paiknemise osas, et juhul kui nähtavusanalüüsis ilmneb, et tuulikud võivad jääda nähtavaks, oleks võimalik koostada ka fotomontaažid.</p>

Ettepanek	Arvestamine/vastus
<p>Ptk-s 5 on kirjeldatud KSH ekspertrühma koosseisu. Mõju linnustikule hindab OÜ Xenus (Hannes Pehlak ja Heikki Luhamaa). Palume täpsustada, kes hindab mõju I kaitsekategooria liikidele (nt must-toonekurg, väikekonnakotkas, merikotkas) ja II kaitsekategooria liikidele (nt metsis). Kuna suuremahulisi väliuuringuid KSH asukohavaliku etapis aruandes ei teha, on eriti oluline, et olemasolevate andmete põhjal annaksid hinnangu kõikide mõjutatud liigirühmade eksperdid.</p>	<p>Pädeva mõjuhinnangu andmise eest I ja II kk linnuliikidele vastutavad ekspertgrupi liikmed Hannes Pehlak ja Heikki Luhamaa, kes vajadusel konsulteerivad konkreetsete liigiekspertide või konkreetsetel alal nende liikidega kogemusi omavate praktikutega. Kõigi linnuliikide osas eraldi liigieksperti määramist KSH VTKs ei pea KSH juhteksperit asjakohaseks.</p>
<p>Kumulatiivsete ehk kuhjuvate mõjude hindamisel, tuleb arvestada nii potentsiaalse tuulepargi võimalikest eriosadest tulenevate koosmõjudega (st kui leitakse et planeeringuala ulatuses on võimalikud mitmed asukohad), kui teiste maastikku killustavate objektidega (mitte vaid teiste tuuleparkidega). Kumulatiivset mõju võivad põhjustada näiteks Rail Balticu projekt, sh kaasnevad elektriliinid; Saarde alla üldplaneering mille raames teadaolevalt samuti kavandatakse tuuleparkide arendusalasid; Saarde valla eriplaneering, mille raames otsitakse samuti tuulepargi alasid. Vajalik on hinnata kas koosmõju Tori põhjaosa eriplaneeringuga.</p>	<p>KSH aruannete koostamisel võetakse arvesse kumulatiivseid mõjusid vastavalt olemasolevale teabele teiste piirkonna arenduste kohta. Väljatöötamiskavatsuse vastavat osa täiendati.</p>
<p>Ptk 4.10 - Lisaks tingimusele, et Keskkonnaregistri maardlate nimistus oleva maardlaga kattuvale alale on võimalik tuulepargi rajamine üksnes peale maavaravaru ammendamist, on vajalik hinnata mõju maavara kui ressursi kasutamisele. Ehitusmaavara kulub tuulikualuste platside väljaehitamiseks, olemasolevate teede parendamiseks, uute teede ehitamiseks jt ehitiste rajamiseks.</p>	<p>Maavara kui ressursi kasutuse hindamine on asjakohane teostada KSH detailse lahenduse etapis. Tegu ei ole otseselt mõjuvaldkonnaga, milleks sõltuks olulisel määral asukoha valik (ressursitarve on erinevates sama eriplaneeringu ala sisse jäävatel aladel analoogne). Samuti sõltub ressursitarve ehituslikust lahendusest (nt vundamendi tüübist), mille käsitlemine ei ole asukoha eelvaliku etapis asjakohane.</p>
<p>Transpordiamet 08.09.2021 nr 7.1-2/21/15840-2</p>	
<p>1. Avalikule teele juurdepääsuteede võimaliku asukoha ja liikluskorralduse üldiste põhimõtete määramine</p>	
<p>1.1. Siduda planeeringusse maakonnaplaneeringuga, Pärnu maakonnaplaneeringut täpsustava teemaplaneeringu „Põhimaantee nr 4 (E67) Tallinn-Pärnu-Ikla (Via Baltica) trassi asukoha täpsustamine km 92,0-170,0“ ja üldplaneeringutega kavandatud teedevõrgustik – sh riigiteede perspektiivsed trassid koos liiklussõlmede, ristete, kogujateedega jms. Planeeringu detailse lahenduse ülesandeks on muuhulgas liikluskorralduse põhimõtete määramine ning servituutide seadmise ja olemasoleva või kavandatava tee avalikult</p>	<p>Ettepanek on täpsustada edasise tööprotsessi käigus, mis on esitatud loetelust asjakohane asukohavaliku staadiumis.</p>

Ettepanek	Arvestamine/vastus
<p>kasutatavaks teeks määramise vajaduse märkimine. Asukoha eelvaliku tegemisel tuleb analüüsida olemasoleva teedevõrgustiku piisavust juurdepääsude tagamisel, määrata planeeringualal perspektiivsete kohalike teede üldised asukohad ja nende ristumiskohad riigiteedega ning oluliselt ümberehitatavad riigitee lõigud või ristmikud (nende olemasolul). Lisaks teeme ettepaneku määrata riigiteede liikluskorralduse ja ümberehituse vajadus seoses eriveestega ja ehitusaegsete veostega. Riigiteede kolm põhiliiki on põhi-, tugi- ja kõrvalmaantee millel igaühel on oma funktsioon. Funktsioonid on leitavad majandus- ja taristuministri 25.06.2015 määrusest nr 72 „Riigiteede liigid ja riigiteede nimekiri“ (https://www.riigiteataja.ee/akt/128062015003?leiaKehtiv). Igal riigiteel on lisaks liigile olemas tee klass, mis on liiklussageduse alusel määratav maantee tehnilist taset iseloomustav tunnus. Tee klassid on toodud majandus- ja taristuministri 05.08.2015 määruse nr 106 „Tee projekteerimise normid“ lisa „Maanteede projekteerimismid“ (edaspidi normid). Lähtudes normidest on nõuded kohaliku teedevõrgu ühendamiseks riigiteedega klasside kaupa erinevad, riigiteega ristumiskohtade arv on normidega piiratud (näiteks esimese klassi teel võib olla ainult üks parempöõretega ristumiskoht kahe eritasandilise ristmiku vahel).</p>	
<p>1.2. Palume arvestada, et Transpordiamet ei võta arendustegevuse vajadustest tingitud uute teelõikude rajamise ja riigiteede ümberehitamise kohustust kui riigiteede võrgustiku arengu seisukohalt selleks vajadus puudub.</p>	<p>Teadmiseks võetud.</p>
<p>2. Planeeringuala kruntide hoonestusala ja ehitusõiguse määramine</p>	
<p>2.1. Elektri tuulikute ja tuuleparkide kavandamisel arvestada, et elektri tuulik ei tohi avalikult kasutatavatele teedele sõltumata nende funktsioonist, liigist, klassist ja lubatud sõidukiirusest paikneda lähemal kui $1,5x(H+D)$ (sealjuures H = tuuliku masti kõrgus ja D = rootori e. tiiviku diameeter). Väikese kasutusega (alla 100 auto/ööpäevas) avalikult kasutatavate teede puhul võib põhjendatud juhtudel riskianalüüsile tuginedes ja teeomaniku nõusolekul lubada planeeringus elektri tuulikuid teele lähemale, kuid mitte lähemale kui tuuliku kogukõrgus ($H + 0,5D$).</p>	<p>Teadmiseks võetud. Juhime tähelepanu, et planeeringuga ei määrata tuulikute miinimumkõrgust. Seetõttu esitatakse nimetatud nõue planeeringu tekstis, alade kaugus teedest määratakse töö käigus välja selgitatava minimaalse tuuliku kõrguse kohaselt.</p>
<p>2.2. Eriplaneeringu koostamisel arvestada, et 290 meetri kõrgused tuulikud võivad mõjutada Pärnu lennuvälja instrumentaalprotseduure. Mõjude hindamiseks on vaja eriplaneeringu ala kaardikihina (nt ESRI Shape failina). Strateegilise mõju hindamiseks palume teha täiendavalt koostööd Transpordiameti lennuliiklusteeninduse ja lennuväljade üksusega.</p>	<p>Teadmiseks võetud, ameti esindajale sai edastatud andmefailid.</p>

Ettepanek	Arvestamine/vastus
3. Tehnovõrkude ja -rajatiste võimaliku asukoha määramine	
3.1. Palume arvestada, et üldjuhul ei ole võimalik juhtida arendusalade sademevett riigitee kraavidesse. See on võimalik vaid põhjendatud juhtudel koostöös Transpordiametiga.	Teadmiseks võetud.
3.2. Planeeringus vältida põhimõtet, et tehnovõrgud paigaldatakse riigitee alusele maale. Riigitee alune maa on riigitee rajatise teenindamiseks ning nõusoleku seda maad kasutada saab Transpordiamet anda vaba ruumi olemasolul. Tehnovõrgu paigaldust tuleb hinnata igakordselt suuremas täpsusastmes geodeetilise alusplaani olemasolul ja menetleda seda kas läbi projekteerimistingimuste või detailplaneeringu.	Teadmiseks võetud.
4. Ettepanekud KSH väljatöötamise kavatsusele Transpordiamet on seisukohal, et KSH väljatöötamise kavatsus on valdavalt asjakohane ja piisav. Siiski palume korrigeerida lähteseisukohti ja KSH väljatöötamise kavatsust järgnevate märkuste alusel.	Dokumenti on korrigeeritud.
4.1. Tabelisse 1 (või mujale sobivasse asukohta dokumendis) lisada teemaplaneeringuga „Põhimaantee nr 4 (E67) Tallinn-Pärnu-Ikla (Via Baltica) trassi asukoha täpsustamine km 92,0-170,0“ määratud põhimaantee uus trass.	Dokumenti on korrigeeritud.
4.2. Osas 3.1.4 tuua välja viide teemaplaneeringule.	Dokumenti on korrigeeritud, teemaplaneeringu kohta tehti eraldi alapeatükk 1.3.1.5. (pealkirjade struktuuri muudeti).
4.3. Osas 4.9 kasutada „riigimaantee“ asemel mõistet „riigitee“.	Dokumenti on korrigeeritud.
4.4. Nimetuste Maanteeamet ja Lennuamet asemel kasutada nimetust Transpordiamet.	Dokumenti on korrigeeritud.
5. Kuna lähteseisukohtades ei ole välja toodud alternatiivseid asukohti planeeringuga kavandatava ehitise püstitamiseks, ei käsitle Transpordiamet eelistusi ehitise asukoha osas.	Teadmiseks võetud.
Kaitseministeerium 09.09.2021 nr 12-1/21/2385	
Kaitseministeerium on varasemalt oma hinnangu andnud Tori valda kavandatava tuulepargi kõrguspiirangute osas 17.07.2020 kirjas nr 12-1/20/2223. Tulenevalt analüüsist, on osale perspektiivsest tuulepargi alast võimalik rajada 290 m tipukõrgusega tuulikuid. Ülejäänud osale kehtivad kõrguspiirangud. Täpsemad piirangud sõltuvad tuulikute konkreetsest asukohast ning need on võimalik välja selgitada, kui on selgunud iga elektrituuliku täpne asukoht. Kõigist kõrguspiirangutest on võimalik loobuda pärast Mandri-Eesti osaliselt tuuleenergeetikale avavate kompensatsioonimeetmete täielikku rakendumist, mis eeldatavasti toimub aastal 2025.	Teadmiseks võetud.

Ettepanek	Arvestamine/vastus
<p>Juhul, kui kompensatsioonimeetmete rakendumine peaks hetkel teadmata põhjustel viibima, tuleb arvestada, et vastavalt planeerimisseaduse § 122 lg 4 kaotab kohaliku omavalitsuse eriplaneering kehtivuse, kui planeeringut ei ole asunud ellu viima viie aasta jooksul selle kehtestamisest arvates. Palume sellega arvestada planeeringu elluviimist kavandades.</p>	<p>Teadmiseks võetud.</p>
<p>Pärnu linna tuulepargi osas kõrguspiiranguid ei ole, kuid soovime jätkuvalt olla kaasatud kõikides eriplaneeringu etappides.</p>	<p>Teadmiseks võetud.</p>
<p>Keskkonnaministeerium 13.09.2021 nr 7-15/21/3300-2</p>	
<p>Keskkonnaministeerium on tutvunud kõnealuste lähteseisukohtade ja KSH väljatöötamise kavatsusega ning esitab oma märkused alljärgnevalt.</p>	
<p>1. Tuginedes planeerimisseadusele on dokumendi pealkirjas „Pärnu linna ja Tori valla eriplaneeringute lähteseisukohad ja keskkonnamõju strateegilise hindamise väljatöötamise kavatsus“ puudu sõnad „asukoha eelvaliku“.</p>	<p>Dokumenti on korrigeeritud.</p>
<p>2. Lähteseisukohtades ja KSH väljatöötamise kavatsuses on toodud, et eriplaneeringu ala jääb märgalade esinemise alale ning märgaladel ehitamisel kaasneb veerežiimi muutus, mis mõjutab märgala seisundit. Juhime tähelepanu, et samuti ei ole välistatud olulise mõju avaldumine ka veekogude veerežiimile, mille valgalal märgalad paiknevad. Negatiivse mõju avaldumine on tõenäoline eelkõige nende veekogude veerežiimile, mille ülemjooksud paiknevad eriplaneeringu alal (nt Vaskjõgi VEE1147600, Kurina jõgi VEE1144600). Palume täiendada, et mõju veekogude veerežiimile vajab käsitlemist KSH I etapi aruande käigus.</p>	<p>Dokumenti täiendati vastavalt märkusele.</p>
<p>3. Peatükis 4.13 käsitletakse kavandatava tegevuse võimalikku mõju kliimamuutustele. Soovime rõhutada, et seoses raadamise teostamisega on oluline silmas pidada ka maakasutuse muutumisest tingitud mõjusid, sest Eesti peab arvestama täiendavate heitkogustega maakasutuse ja metsanduse sektori kohustuste täitmisel. Lisaks vahetult tekkivale heitkogusele (raie teostamine), tuleb raadamise puhul arvestada ka maakasutuse muutumisest (metsamaa muutub muuks maaks) tekkivat pikaajalist mõju süsiniku edasise sidumise puudumisele sellel alal. Samuti märgime, et KSH läbiviimisel võib raadamise puhul olla vajalik olulise mõju leevendamiseks täiendavate meetmete väljatöötamine (näiteks metsastamise näol).</p>	<p>Teadmiseks võetud, arvestatakse KSH I etapi aruande koostamisel.</p>
<p>4. Juhime tähelepanu, et tuulepargi ja selle kommunikatsioonide planeerimisel tuleb kaardistada veehaarded (puurkaevud ja salvkaevud) ning arvestada nende sanitaarkaitsealade, toitealade ja hooldusalade kitsendustega.</p>	<p>Arvamus on teadmiseks võetud, kuid asukohavaliku staadiumis pole see oluline - asukohavaliku staadiumis ei määrata ehitiste paiknemist. Asukohavaliku alast ei</p>

Ettepanek	Arvestamine/vastus
	<p>pea veehaardeid välja arvama, vaid detailse osa koostamisel tuleb veehaarete asukohtadega arvestada või neid vajadusel sulgeda.</p>
<p>5. Märkime, et tuulepargi rajamisel tuleks kindlasti arvestada ülejääva elektrienergia salvestamise võimalustega (nt vesiniku tootmise näol).</p>	<p>Teadmiseks võetud.</p>
<p>6. Lähteseisukohtades ja KSH väljatöötamise kavatsuses on mainitud tuulepargi teenindamiseks vajalike teede rajamist. Samas ei ole teede ehitust käsitletud ptk-s 4.7 ning on öeldud, et tuulikute rajamine ja käitamine ei põhjusta olulisi saasteainete emissioone välisõhku, mistõttu KSH aruannetes teemavaldkonda ei käsitleta. Kui kavandatava tegevusega on plaanis teede rajamine, siis võib olla vajalik KSH aruannete etapis käsitleda ka tekkivat õhusaastet. Juhul kui teede rajamine ei ole veel teada, siis tuleks täiendada ptk 4.7, et teede rajamise täpsustusel käsitletakse teemat vajadusel KSH aruannetes.</p>	<p>KSH ekspertgrupp on jätkuvalt seisukohal, et ka tuulepargi teenindamiseks vajalike teede rajamine ei saa põhjustada olulist mõju õhukvaliteedile. Senise praktika alusel ei rajata tuuleparkidesse asfaltteid, mille rajamisel võiks kaasneda õhukvaliteeti mõjutada võiva mobiilse asfalditehase paigutamise vajadus piirkonda. Asukoha eelvaliku tegemiseks ei oma väheolulise tähtsusega ehitusaegne mõju õhukvaliteedile tähtsust (mõju on analoogne erinevates asukohtades).</p>
<p>7. Leheküljel 35 on lause: „Elamualade suhtes kehtib väljaspool tiheasustusalasid tööstusmürale sihtväärtus päevasel ajal 50 dBA ja öisel ajal 40 dBA.“. Keskkonnaministri 16.12.2016 määruse nr 71 alusel on elamualadel, sõltumata sellest, kas nad asuvad tiheasustusaladel või väljaspool tiheasustusalasid, samad müra normtasemete kehtimise nõuded. Juhul, kui elamuala on elamualana toimiv enne 2002. aastat, siis rakenduvad sellele müra piirväärtused, kui üldplaneering on elamualale kehtiv alates 2002. aastat, rakenduvad sihtväärtused. Juhime tähelepanu, et tuuleenergeetika eriplaneeringud ei muuda elamualadele kehtivat üldplaneeringut ning seetõttu ei ole elamualadel müra sihtväärtuse rakendamine vajalik.</p>	<p>Keskkonnaministeriumi poolne müratasemete tõlgendus on teadmiseks võetud ja dokumenti lisatud. KSH juhtekspert jääb samas seisukohale, et tuuleparkide asukoha valikul on asjakohane nii olemasolevatel kui ka teadaolevatel planeeritavatel elamualadel järgida tööstusmüra õist sihtväärtust vältimaks hilisemaid müraprobleeme.</p>
<p>8. Lähteseisukohtades ja KSH väljatöötamise kavatsuses on toodud, et negatiivse mõju esinemise võimalikkust ei ole võimalik välistada Soomaa loodusala, Kikepera linnuala ja Soomaa linnuala osas ning nende raames viiakse läbi Natura asjakohane hindamine. Juhime varakult tähelepanu, et keskkonnamõju hindamise ja keskkonnajuhtimissüsteemi seaduse § 45 lg 2 kohaselt ei tohi strateegilist planeerimisdokumenti kehtestada, kui pole tekkinud veendumust, et kavandatav tegevus ei mõjuta ebasoodsalt selle Natura 2000 võrgustiku ala terviklikkust ega kaitse eesmärki.</p>	<p>Teadmiseks võetud. Juhime tähelepanu, et KOV eriplaneeringu kehtestamine toimub alles peale detailse lahenduse KSH läbiviimist.</p>

Ettepanek	Arvestamine/vastus
<p>9. Ajakavas tabelis 7 on märgitud, et eriplaneeringute lähteseisukohtade ja KSH väljatöötamise kavatsuse avalik väljapanek toimub samaaegselt asutustelt ettepanekute küsimisega. Samas on eraldi real välja toodud materjalide ettepanekuteks esitamise aeg novembris 2021. Palume täpsustada, mida see etapp endast kujutab.</p>	<p>Kuna PlanS § 103 käsitleb avaliku väljapaneku järgselt asjakohastelt isikutelt seisukohtade küsimist, siis on see tegevus ajakavas sees. Täpsustame Rahandusministeeriumiga, kas täiendav küsimine on vajalik või mitte.</p>
<p>10. Juhime tähelepanu, et leheküljel 20 on viidatud joonisele 7, kuid seda esitatud ei ole ning seega võib jooniste nummerdus vajada korrigeerimist. Samuti asub leheküljel 38 olev joonis 10 selle pealkirjast eraldiseisvalt.</p>	<p>Dokumenti on korrigeeritud.</p>
<p>OÜ Pärnu Instituut 09.09.2021</p>	
<p>Käesolevaga teen ettepaneku täiendada väljatöötamise kavatsust asjakohases mahus Paikuse Vallavolikogu 16.04.2012 otsusega nr 9 vastuvõetud teemaplaneeringuga "Tuulepargi rajamine Paikuse valda". Hetkel puudub eriplaneeringu lähteseisukohtades viide sellele ja jääb mulje nagu planeeritaval alal ei oleks tuuleenergeetika osas siduvaid ruumilise arengu eesmärke. Vastavalt vastuvõtmise ajal kehtinud planeerimisseaduse (RT I, 30.12.2011, 23) § 18 lg-le 1 kohaselt kohalik omavalitsus kinnitab planeeringu vastuvõtmisega, et planeering vastab omavalitsuse ruumilise arengu eesmärkidele ja et ta on kontrollinud, et planeering vastab seadustele ja muudele õigusaktidele.</p>	<p>Vastavalt esitatud infole täiendati lähteseisukohtade ja väljatöötamise kavatsuse ptk 1.3.2.3 ja 2.5.15.</p>
<p>M. L. ja M.L. 24.08.2021</p>	
<p>Täname teadaande eest, et algatatakse keskkonna uuringuid seoses tuulepargi eriplaneeringuga Põlendmaale ja Kildema külla ning sellega seoses oodatakse antud piirkonnaga seotud elanikelt tagasisidet. Käesolevaga anname teada, et ei poolda tuulepargi rajamist Põlendmaale ja Kildema küla lähiste, kuna see piirneb vahetult meie traditsioonilise elukeskkonnaga, mille põhiväärtus seisneb vastandina just "kaasaegsest tehnoloogiast" puutumata loodusest ja linnakärast eemal seisvast rahust. Ning seepärast mõjuvad planeeritavad tuulepargi rajatise visuaalse, helilise ja vaimse reostusena meie elukeskkonna vahetus läheduses. Siinse piirkonna on valinud oma elupaigaks ka mitmed looduskaitse all olevad linnud ja loomad ning ka nooremad inimesed on taas asustamas vanu talukohti olemasoleva elukeskkonna pärast.</p>	<p>Arvamus on teadmiseks võetud. Asukohavaliku ja selle mõjude hindamise protsessis hinnatakse tuulepargist tekkivaid võimalikke mõjusid ja selle alusel määratakse kas ja kuhu on võimalik tuuleparki rajada. KSH-aruande ja planeeringu asukohavaliku eelnõuga määratakse võimalikud eelvalikualad. Eelvalikualade alusel saab vaadata (tõenäoliselt aasta pärast) esialgset eeldatavat kaugust Teid huvitavatest maaüksustest. Eriplaneeringu detailse osa koostamisel (tõenäoliselt kuskil 2023-2024. a) määratakse juba konkreetsed tuulikute asukohad. Kõigis etappides hinnatakse ka müra, varjutust ja muid sarnaseid mõjusid. Koostöös Enefit Greeniga</p>

Ettepanek	Arvestamine/vastus
	on võimalik ka tutvuda Eestis töötavate tuuleparkidega.
Riigimetsa Majandamise Keskus 30.09.2021 nr 3-1.1/2021/3868-1	
Palume ka edaspidi esitada RMK-le täpsemate analüüside teostamiseks Pärnu linna ja Tori valla KOV EP kaardikihid vektorkujul, avamise võimalusega QGIS kaardirakenduses.	Arvestatakse edasises planeeringu menetluses
Käesolevale e-kirjale on lisatud RMK poolt koostatud 2 vektorkaardikiht. Palume võimalusel, arvestades erinevaid välistavaid tegureid, Pärnu linna ja Tori valla KOV EP menetluses arvestada võimalikult suures ulatuses RMK katastriüksusi KOV EP tuulepargi alade sisse, võttes aluseks RMK poolt koostatud 2 kaardikihti.	Arvestatakse edasises planeeringu menetluses
S.L. 31.10.2021	
Sain Pärnu linnavalitsuse poolt 29.10.2021 teate numbriga 8-5/2439-38, milles küsitakse Pärnu linna ja Tori valla Põlendmaa tuulepargi asukoha eelvaliku kohta ettepanekuid. Mul on vaid üks ettepanek: 1. Lõetada koheselt asja arutamine ja peatada kõik ettevalmistused Pärnu maakonnas, Paikuse osavallas Põlendmaal ja Seljametsas kavandatavas mahus tuuleparkide rajamiseks. Olen täielikult nii suuremahulise looduskeskkonna hävitamise vastu. Kõiki selle projektiga seotud Enefit Green OÜ ja Metsagrupp OÜ esindajad, samuti Pärnu linnavalitsuse esindajad, kes annavad loa selline suuremahuline looduskeskkonda hävitav projekt ellu viia, on minu silmis moraalitud kurjategijad.	Arvamus on teadmiseks võetud, kuid selle alusel ei lõpetata planeeringu protsessi. Asukohavaliku ja selle mõjude hindamise protsessis hinnatakse tuulepargist tekkivaid võimalikke mõjusid ja selle alusel määratakse kas ja kuhu on võimalik tuuleparki rajada. Mõjude hindamise käigus saab ülevaate nii loodusväärtustest kui ka sellest, kas loodusväärtusi on vaja hävitada või mitte. KSH-aruande ja planeeringu asukohavaliku eelnõuga määratakse võimalikud eelvalikualad, tuulikute asukohad nende tehnilised parameetrid, (kõrgus, tüüp, müra tase jms), neid teenindav taristu (teed ja liinid) määratakse detailse osa koostamisel.
Terviseamet 18.11.2021 nr 9.3-4/21/14674-2	
Terviseameti lääne regionaalosakond on tutvunud esitatud Pärnu linna ja Tori valla tuuleenergeetika eriplaneeringute asukoha eelvaliku lähteseisukohtade ja keskkonnamõju strateegilise hindamise väljatöötamise kavatsusega ning ei esita täiendavaid ettepanekuid.	Teadmiseks võetud.
Päästeamet 29.11.2021 nr 7.2-3.4/8711-2	
Planeeringuga tuleb lahendada päästemeeskonna juurdepääs tuulikutele ja päästetehnikaga manööverdamise võimalus.	Ettepanekut on võimalik arvestada eriplaneeringu detailse lahenduse koostamise etapis. Asukohavalik etapis tuulikute asukohti ja juurdepääsuteid ei määrata.

Ettepanek	Arvestamine/vastus
<p>Planeeringuga tuleb lahendada tuulikuparkide ja ümbritseva keskkonna välise kustutusvee tagamise lahendused koostöös planeeringu koostaja ja päästeasutusega.</p>	<p>Ettepanekut on võimalik arvestada eriplaneeringu detailse lahenduse koostamise etapis. Asukohavalik etapis tuulikute asukohti ja juurdepääsuteid ei määrata.</p>
<p>Maa-amet 03.12.2021 nr 6-3/21/11197-5</p>	
<p>Pärnu linna ja Tori valla eriplaneeringute asukoha eelvaliku lähteseisukohtade ja KSH väljatöötamise kavatsuse tabelis Tabel 1. Eriplaneeringute alal ja selle mõjuraadiuses paiknevad objektid, millega tuleb edasisel planeerimisel ja KSH aruande koostamisel arvestada on märgitud ka maardlad ja mäeeraldised, kuid palume loetelus täpsustada, et Kiviniina liivakarjäär (taotleja KMG OÜ, endise ärinimega OÜ YIT Teed) on Keskkonnaametis menetluses olev taotletav mäeeraldis ning Kiviniina kruusakarjääri (loa nr L.MK/333673; loa omaja KMG OÜ; luba kehtib alates 02.10.2019 kuni 01.10.2034) puhul on tegu aktiivse kaevandamise keskkonnaloaga, mida uuendati Keskkonnaameti 30.09.2021 korraldusega nr DM 115264-3. Palume tabelit 1 täpsustada.</p>	<p>Tabelit 1 täiendati vastavalt ettepanekule.</p>
<p>Pärnu linna ja Tori valla eriplaneeringute asukoha eelvaliku lähteseisukohtade ja KSH väljatöötamise kavatsuse tabelis 6 on toodud kaasatavad osapooled ja koostöö tegijad. Palume lisada nimekirja ja teha koostööd ka kaevandamise keskkonnaloa omajate/taotlejate KM G OÜ-ga ja AS-ga Jiffy Products Estonia.</p>	<p>Tabelit 6 täiendati vastavalt ettepanekule.</p>
<p>Selleks, et edaspidises planeerimisprotsessis oleks võimalik arvestada keskkonnaregistri maardlate nimistus arvel olevate maardlate ja mäeeraldistega, palume planeeringu jooniste koostamisel kasutada keskkonnaregistris arvel olevate maardlate ja mäeeraldiste piire. Keskkonnaregistri seaduse § 6 kohaselt peab planeeringute koostamisel kasutama üksnes keskkonnaregistrisse kantud keskkonnaandmeid. Maardlate ja mäeeraldiste piiride kujutamisel palume lähtuda Maa-ametist saadud maardlate, mäeeraldiste ja nende teenindusmaade ajakohastest piiridest. Ajakohaste andmete saamiseks on võimalus kasutada WFS-teenust aadressil https://teenus.maaamet.ee/ows/maardlad?service=WFS&version=1.1.0&request=GetCapabilities või küsida andmete väljavõtte GIS-failidena. Palume joonistele lisada kuupäev, mis seisuga on maardlate, mäeeraldiste ning nende teenindusmaade andmeid kasutatud.</p>	<p>Võetakse arvesse edasisel dokumentide koostamisel.</p>

Ettepanek	Arvestamine/vastus
<p>Pärnu linna ja Tori valla eriplaneeringute asukoha eelvaliku lähteseisukohtade ja KSH väljatöötamise kavatsuse peatükis 2.5.10 Mõju maavaravarudele on kirjeldatud (tsiteerin): „Keskkonnaregistri maardlate nimistus oleva maardlaga kattuvale alale on võimalik tuulepargi rajamine üksnes peale maavaravaru ammendamist. Vastavalt maapõueseaduse § 14 lg le 2 on maapõue seisundit ja kasutamist mõjutav tegevus lubatud üksnes Keskkonnaministeeriumi või valdkonna eest vastutava ministri volitatud asutuse nõusolekul. Turbamaardlate puhul tuleb arvestada MaaPS § 45 lõikes 1 sätestatuga, mille kohaselt turba kaevandamiseks on lubatud kaevandamis luba taotleda üksnes kaevandamisega rikutud ja mahajäetud turbaalade nimekirja või kaevandamiseks sobivate turbaalade nimekirja kantud alal või maardlal. Asjaoluga arvestatakse KSH läbiviimisel ja planeeringu koostamisel. Täpsemad tingimused (nt maardlate alade väljaarvamine või tuulikute rajamine peale maavaravaru ammendamist) selgitatakse välja KSH käigus“. Maa amet nõustub eelpool kirjeldatuga. Täiendavalt lisame, et turbatootmisalaga vahetult külgnevalt saab tuulikuid planeerida juhul, kui tuulikute olemasolu ei mõjuta tegevusi mäeeraldisel ega selle teenindusmaal.</p>	<p>Ptk 2.5.10 täiendati vastavalt märkusele.</p>
<p>Informeerime täiendavalt, et Majandus ja Kommunikatsiooniministeerium on algatanud ja esitanud 02.08.2021 kirjaga nr 2-2/21-0400/4660 ministeeriumitele kooskõlastamiseks ehitusseadustiku muutmise ja sellega seonduvalt teiste seaduste muutmise eelnõu väljatöötamise kavatsuse (edaspidi VTK). VTK punktis 9.1.6 on välja toodud ettepanek aladel, kus maavarad on MaaPS alusel arvele võetud, kuid maavarade kasutuss e võtmist lähemas ajaperspektiivis kavandatud ei ole, vahekasutusena lubada ajutiste ehitiste tähtjaks kuni 50 aastat. Peale VTK-s märgitud ehitusseadustiku muudatuste kehtestamist ja MaaPS-s maapõue kaitse põhimõtete muutmist saab Maa-amet kaaluda ehitus- ja kasutusloa andmise lubamist kooskõlas uuendatud seaduste mõttega.</p>	<p>Teadmiseks võetud.</p>
<p>Kehtivate ning taotletavate mäeeraldiste ja nende teenindusmaade aladel tuulikuparkide rajamiseks on vaja saada nõusolek keskkonnaloa omajalt/taotlejalt. Nõusoleku saamisel palume see lisada planeeringu dokumentide hulka.</p>	<p>Teadmiseks võetud.</p>
<p>Renewables OÜ 08.12.2021</p>	
<p>Käesolevaga esitab Renewables OÜ kui Pärnu linna haldusüksuses taastuenergia lahenduste (päikese- ja tuuleenergeetika) arendamisest huvitatud isik oma huvi ja soovi saamaks kaasatud KOV tuuleenergeetika eriplaneeringu koostamisse.</p>	

Ettepanek	Arvestamine/vastus
<p>Eelnevalt tulenevalt palume Renewables OÜ kaasata huvitatud isikuna eriplaneeringu asukohavaliku ja detailse lahenduse koostamisse tulenevalt PlanS § 99 lõigetest 2 ja 4. Kaasamise meetodina palume meid lisaks e-kirjadega (info@renewables.ee) teavitamisele kaasata ka (piirkondlikele) töökoosolekutele, et saaksime oma huve esindada planeeringuprotsessi jooksvalt, mitte üksnes planeerimisseaduses ette nähtud etappides.</p>	<p>Renewables OÜ kaasatakse edasisse menetlusse sarnaselt teiste huvi avaldanud isikutega. Töörühma liikmeks ei kaasata.</p>
<p>Rahandusministeerium OÜ 09.12.2021 nr 15-3/7616-2</p>	
<p>Tutvunud avaliku väljapaneku ja arutelu tulemusena täiendatud planeeringumaterjalidega on Rahandusministeerium seisukohal, et Pärnu linna ja Tori valla eriplaneeringute lähteseisukohti ja KSH väljatöötamise kavatsust on täiendatud vastavalt Rahandusministeeriumi 02.08.2021 kirjas nr 15-4/4848-2 toodud ettepanekutele.</p>	<p>Teadmiseks võetud.</p>
<p>Riigimetsa Majandamise Keskus 10.12.2021 nr 3-1.1/2021/3868</p>	
<p>Oleme materjalidega tutvunud ning palume eriplaneeringu koostamise käigus selgitada välja ka metsamaa raadamise ulatus ning sellekohane info eriplaneeringu seletuskirja sisse viia. Lisaks selgitame, et tuulikute jaoks sobivate asukohtade määramine ning metsamaa raadamine RMK haldusalas olevatel kinnistutel toimub koostöös RMK-ga.</p>	<p>KSH I etapi käsitletakse metsamaa raadamise vajadust ligikaudse mahuna. Täpsete mahtude selgitamine on võimalik eriplaneeringu detailse lahenduse etapis kui selguvad tuulikute asukohad.</p>
<p>Palume kaasata RMK-d ka edaspidisesse menetlusse (vandra@rmk.ee)</p>	<p>Arvestatakse edasisel menetlusel</p>
<p>Keskkonnaamet 15.12.2021 nr 6-5/21/14424-5</p>	
<p>Keskkonnaamet juhtis tähelepanu varasemas seisukohas, et planeeringuala on oluliseks elupaigaks metsisele (LKS II kaitsekategooria, ohustatuse hinnang 2019 - ohualdis). Metsise jaoks on ohuteguriks eelkõige intensiivne metsaraie, kuid oluline on samuti elupaikade killustumine, mis kaasneb metsamaade muul otstarbel kasutusele võtmisega (karjäärid, taristu jmt). Seega tuleb KSH käigus hinnata nii potentsiaalse tuulepargi mõju konkreetsetele metsise elupaikadele (lähtudes ka üha suurenevast rajatavate tuulikute kõrgusest võib üldreeglina eeldada, et tuuleparkide poolt metsisele avalduv mõju võib ulatuda kuni 1 km kaugusele tuulepargist) kui hinnata potentsiaalse tuulepargi mõju elupaikade omavahelisele sidususele ja Soomaa tuumala sidususele tervikuna. Lähtudes olemasolevatest metsise telemeetria andmetest tuleks elupaikade sidususe hinnang anda kuni 10 km raadiuses potentsiaalselt mõjutatavatest mängualadest. Vastavalt eriplaneeringu koostajate soovile, esitab Keskkonnaamet eraldi kirjaga metsise telemeetriauringu andmed.</p>	<p>Mõjusid metsise elupaikadele ja nende sidususele hinnatakse KSH I etapi aruandes lähtudes I etapi täpsusastmest. Eriplaneeringu I etapi eesmärk on selgitada välja eriplaneeringu ala sees potentsiaalselt sobilikud alad tuulepargi asukohaks. KSH I etapp ei saa käsitleda tuulikute asukohti ja sellest tulenevalt tuulikute paiknemisega kaasnevaid mõjusid. Metsise telemeetriauringu andmed võetakse arvesse KSH I etapi linnustikuanalüüsi koostamisel.</p>

Ettepanek	Arvestamine/vastus
<p>Mõju osas Soomaa väärtuslikule maastikule pidas Keskkonnaamet vajalikuks koostada tuulikute fotomontaažid Soomaa rahvuspargi enam külastatavate kohtade juures. Sõltuvalt nähtavusanalüüsi tulemustest soovitame fotomontaažid koostada näiteks RMK külastuskohtade juures (Soomaa rahvuspargi külastuskeskus, Meiekose õpperada, Riisa õpperada) ja Halliste jõe ääres Tõramaa puisniidu kohal ning Riisa külas).</p>	<p>Soovitatud vaatepunkte võetakse arvesse nähtavusanalüüsi ja visualiseeringute koostamisel.</p>
<p>Ptk 2.2 (metoodika) – Keskkonnaamet peab väga oluliseks eriplaneeringu koostamisel kasutada ka üle-eestilise maismaalinnustiku analüüsi tulemusi (koostaja: Eesti Ornitoloogiaühing), mis valmib 2022 teises pooles. Analüüsis esitatakse laiapõhjalisem teave maismaa linnustikust (peamised rändeteed, ööbimis- (puhke-) ja toitumisalad), mis peaks aitama paremini planeerida potentsiaalseid tuuleenergiaks sobivaid maismaa-alasid. Töös esitatakse ka soovitusel tuuleparkide rajamiseks vajalike eeluuringute ja tuuleparkide rajamise järgselt vajalike järelseire meetodite kohta (esitatakse kirjeldatud metoodikad). Samuti valmib juhis tuulepargi eeluuringuks ja rajamise järgseks järelseireks koos miinimumnõuetega (nt 3D radaruuringute vajadus, uuringu kestus ja perioodid jt).</p>	<p>Juhul kui viidatud analüüsid ja juhendid valmivad KSH I etapi aruande valmimise eelselt võetakse neid arvesse aruande koostamisel.</p>
<p>Ptk 2.5.1, ptk 2.2 - (Mõju bioloogilisele mitmekesisusele ja populatsioonidele, taimedele ning loomadele) - Vastavalt 2008 Agreement on the Conservation of Populations of European Bats (UNEP/EUROBATS) juhendile on tuulegeneraatorite asukohtade valiku etapis vajalik läbi viia ka nahkhiirte uuring, et selgitada välja tuulikute asukoha olulisus erinevatele nahkhiireliikidele. Selleks tuleks kasutada nahkhiirte ultrahelide automaatsalvestit, mis salvestaks nahkhiirte häáli kogu nahkhiirte aktiivsuse hooaja vältel. Lisaks tuleks kasutada ultrahelidetektoriga nahkhiirte kaardistamist nahkhiirtele eriti sobivatel öödel.</p>	<p>Märkust arvestatakse KSH I etapi aruandes detailse lahenduse etappi kavandatavate uuringute määramisel. Asukoha eelvaliku etapis tuulegeneraatorite asukohti ei määrata. Asukoha eelvaliku etapis ei ole realistlik ala suurust arvestades ultrahelide automaatsalvestite kasutamine, sest selliste seadmete tööraadius on ala suurust arvestades väike. Asukoha eelvaliku etapis koondatakse ala kohta olemasolevad nahkhiirte andmed, hinnatakse alal esinevate elupaikade sobivust lähtuvalt eksperdi teadmistest nahkhiirte elupaigaeelistuste osas ning viiakse läbi sobilikes elupaikades nahkhiirtele sobilikul ööl väliuuring salvestades nahkhiiri kasutades nahkhiirte automaatregistraatorit + ning auto katusele kinnitatud mikrofoni. Andmete alusel määratakse eriplaneeringu alal nahkhiirte seisukohalt potentsiaalselt sobilikud ja selgelt ebasobilikud alad. Potentsiaalselt</p>

Ettepanek	Arvestamine/vastus
	sobilikel aladel määratakse edasiste uuringute vajadus detailse lahenduse etappi.
<p>Ptk 2.5.6 (mõju väärtuslikule maastikule ja rohevõrgustikule) - Keskkonnaameti hinnangul tuleb tuuleparkide kavandamisel roheline võrgustiku aladele arvestada võrgustiku tasandiga. Vältida tuleb (asukohavalikul) tuulikuparkide kavandamist olulisematesse loodusmaastikesse (rohevõrgustiku riikliku tähtsusega ja maakondliku tähtsusega suurtesse tuumaladesse), kus tuulikupargid võivad lisaks ebasoodsale mõjule tuulepargi alal ning selle lähiümbruses kahjustada ka erinevate kaitstavate alade ja ohustatud liikide elupaikade sidusust. Arvestades, et kõikides tuuleenergeetika eriplaneeringutes on tuuleenergeetika arenduspiirkonnad planeeritud suures osas roheline võrgustiku aladele, kaasneb Keskkonnaameti hinnangul oluline kumulatiivne mõju rohelinele võrgustikule, mida tuleb täiendavalt analüüsida.</p>	<p>Ptk 2.5.6 täiendati ning lisati, et rohevõrgustiku mõjude hindamisel analüüsitakse kumulatiivseid mõjusid.</p>
<p>Keskkonnaministeerium 20.12.2021 nr 7-15/21/3300-5</p>	
<p>Keskkonnaministeerium on varasemalt esitanud kõnealuse dokumendi kohta seisukoha 13.09.2021 kirjaga nr 7-15/21/3300-2, millega arvestamist on muu hulgas selgitatud lisa 1 tabelis. Täiendavalt teeme ettepaneku KSH käigus hinnata ka kliimamuutuse mõju (sagenevate tormide, tugevnevate tuulte ja jäitepäevade sagenemise tingimuses) kavandatavate tuuleparkide ning vajaliku taristu toimimisele.</p>	<p>Ptk 2.5.13 täiendati vastavalt ettepanekule.</p>
<p>Transpordiamet 28.12.2021 nr 13.6-3/21/26014-2</p>	
<p>Transpordiameti lennuliiklusteeninduse ja lennuväljade üksus on tutvunud Teie 29.10.2021 esitatud Pärnu linna ja Tori valla tuuleenergeetika eriplaneeringute asukoha eelvaliku lähteseisukohtade ja KSH väljatöötamise kavatsusega. Kinnitame, et meie poolt varasemalt väljastatud seisukoht kehtib ning täiendavaid kommentaare ei lisandu.</p>	<p>Teadmiseks võetud.</p>

Lisa 2 - Avaliku arutelu protokoll

PÄRNU LINNA JA TORI VALLA ERIPLANEERINGUTE ASUKOHA EELVALIKU LÄHTESEISUKOHTADE JA KESKKONNAMÕJU STRATEEGILISE HINDAMISE VÄLJATÖÖTAMISE AVALIKU VÄLJAPANEKU AVALIKU ARUTELU PROTOKOLL

19.10.2021 kell 15.00 Paikuse osavallamaja

Osalejad: vt osalejate nimekiri

Eero Rändla avas koosoleku. Planeerija, Heiki Kalberg, keskkonnamõju hindaja Piret Toonpere, huvitatud isiku esindaja Oliver Zereen ja huvitatud isiku esindaja Klaus Pilar esitasid ettekande planeeringu lähteseisukohtadest ja keskkonnamõju strateegilise hindamise väljatöötamiskavatsusest ning huvitatud isikute poolt kavandatavatest tuuleparkidest.

Arutelu seonduvast.

Kokkuvõtte arutelust:

1. Kontaktvõõndi skeemil võiks olla esitatud ka Via Baltica.
2. Üheselt peaks olema aru saada, et kavandatakse kuni 12 tuulikut, mõnes ettekandes toodi välja 12 mitte kuni 12.
3. Arutelu kohalikust kasust – kohalik piirkond peaks saama kasu, küsimus on kuidas seda defineerida. Vastuse annab MKM-i poolt tehtav kord, planeeringuga ei saa seda määrata.
4. Kohalikele elanikele võiks otsepostitusel saata kokkuvõtte esimesest etapist (toimunud LS ja VTK avalikustamisest).
5. Arutelu maardlatega seonduvalt, kas on võimalik planeerida ka maardlate kohale – praegune maardlate valitseja seisukoht on, et maardla alale ei saa tuuleparki ehitada. Antud eriplaneeringu raames on kattumine potentsiaalselt valikusse jäävate aladega väga väike.

Eero Rändla tänas ja lõpetas koosoleku.

Protokollis: Heiki Kalberg

Pärnu linna ja Tori valla eriplaneeringute asukoha eelvaliku lähteseisukohad ja keskkonnamõju strateegilise hindamise väljatöötamise kavatsus. Versioon: 24.01.2022.

Pärnu linna ja Tori valla eriplaneeringute asukoha eelvaliku lähteseisukohtade ja keskkonnamõju strateegilise hindamise väljatöötamise kavatsuse avalik arutelu

19.10.2021, koosoleku algusaeg kell 15:00; Paikuse

Osalejate nimekiri

	Nimi	Esindatav huvigrupp/organisatsioon	Kontakt (e-post, telefon)	Allkiri
1	Janno Põpuri	Pärnu LV	Janno.popuri@pärnu.ee	
2	Klaus Põlvi	Sunly	Klaus.polvi@sunly.ee	
3	Fero Kõnvalle	Paikuse osavald		
4	Tuuhki Kõrsen	Sunly	Tuuhki.korsen@sunly.ee	
5	Manna Peeters	Sunly	Manna.peeters@sunly.ee	
6	Ilkko Kõrsen	Rahandusministeerium	ilkko.korsen@riigiteen.ee	
7	Heidi Kallaste	AB Aster Terrace OÜ	heidi@aster.ee	
8	Piret Toompere	LEMMA OÜ	piret@lemma.ee	
9	Siim Sutomaa	Kohalik elanik (Põlondmaa küla)		
10	Kadi Paik	Eluhoonefondus- ja Toiduamet	kadi.paik@pta.ee	
11	OLIVER ZEROEW	ENEFIT GREEN AS	OLIVER.ZEROEW@ENEFITGREEN.EE	
12	Signit Kõrsemets	Tori vallavalitsus	signit.korsen@torivald.ee	
13				
14				
15				
16				
17				